



## АДМИНИСТРАЦИЯ ГОРОДА АПАТИТЫ

### ПОСТАНОВЛЕНИЕ

от 27.09.2021

№ 752

г. Апатиты

**О внесении изменений в схему размещения рекламных конструкций на территории муниципального образования город Апатиты с подведомственной территорией Мурманской области, утвержденную постановлением Администрации города Апатиты от 29.03.2016 № 357**

В соответствии с частью 5.8 статьи 19 Федерального закона от 13.03.2006 № 38-ФЗ «О рекламе», постановлением Правительства Мурманской области от 20.12.2013 № 752-ПП «Об утверждении Порядка предварительного согласования схем размещения рекламных конструкций и вносимых в них изменений на территории Мурманской области», на основании заключений Министерства градостроительства и благоустройства Мурманской области от 24.02.2021 № 33-02/396-МГ, от 23.08.2021 № 33-02/2188-МГ о предварительном согласовании схемы размещения рекламных конструкций на территории муниципального образования город Апатиты с подведомственной территорией Мурманской области, **постановляю:**

1. Внести в схему размещения рекламных конструкций на территории муниципального образования город Апатиты с подведомственной территорией Мурманской области, утвержденную постановлением Администрации города Апатиты от 29.03.2016 № 357, следующие изменения:

1.1. Адресный реестр установки и эксплуатации рекламных конструкций дополнить пунктами 30, 31, 32, 33, 34, 35, 36, 37, 38, 39, 40, 41 следующего содержания:

«30	г. Апатиты, ул. Ферсмана, 2 (торец)	35	Баннер на металлокаркасе. Материал – винил	Настенное панно	3x6	1	18	Собственность Российской Федерации	51:14:0030202:37
31	г. Апатиты, ул. Космонавтов, 3 (торец)	36	Баннер на металлокаркасе. Материал – винил	Настенное панно	13,7x2,8	1	38,36	Муниципальная собственность	51:14:0030302:6
32	г. Апатиты, ул. Космонавтов, 3 (фасад)	37	Баннер на металлокаркасе. Материал – винил	Настенное панно	32x1	1	32	Муниципальная собственность	51:14:0030302:6
33	г. Апатиты, ул. Космонавтов, 3 (фасад)	38	Баннер на металлокаркасе. Материал – винил	Пластиковый короб с элементами светодиодной ленты	1 м в диаметре	1	0,7854	Муниципальная собственность	51:14:0030302:6

34	г. Апатиты, ул. Бредова, 11 (торец)	39	Баннер на металлокаркасе. Материал – винил	Настенное панно	2,5x3,5	1	8,75	Часть здания муниципальная собственность	51:14:0030704:107
35	г. Апатиты, ул. Трудовая (координаты: 67.563327, 33.367103)	40	Билборд	Отдельно стоящая	6x3	2	18	Государственная неограниченная собственность	51:14:0020602
36	г. Апатиты, ул. Промышленная (координаты: 67.587527, 33.400630)	41	Билборд (рекламный знак № 2)	Отдельно стоящая	1x2,7	1	2,7	Государственная неограниченная собственность	51:14:0020202
37	г. Апатиты, ул. Ленина, 32 (фасад) АКЦГБ детская поликлиника	42	Баннер на металлокаркасе. Материал – винил	Настенное панно	8x7	1	56	Государственная собственность субъекта Российской Федерации	51:14:0030702:65
38	г. Апатиты, ул. Ленина, 32 (фасад) АКЦГБ детская поликлиника	43	Баннер на металлокаркасе. Материал – винил	Настенное панно	8x7	1	56	Государственная собственность субъекта Российской Федерации	51:14:0030702:65
39	г. Апатиты, ул. Ленина, 32 (фасад) АКЦГБ детская поликлиника	44	Баннер на металлокаркасе. Материал – винил	Настенное панно	2,7x3,9	1	10,53	Государственная собственность субъекта Российской Федерации	51:14:0030702:65
40	г. Апатиты, ул. Ленина, 32 (фасад) АКЦГБ детская поликлиника	45	Баннер на металлокаркасе. Материал – винил	Настенное панно	2,7x3,2	1	8,64	Государственная собственность субъекта Российской Федерации	51:14:0030702:65
41	г. Апатиты, ул. Гладышева (координаты: 67.576234 33.356630)	46	Билборд	Отдельно стоящая	6x3	1	18	Государственная неограниченная собственность	51:14:0020101».

1.2. Лист 1, лист 2, лист 3 изложить в редакции согласно приложенным схемам размещения рекламных конструкций в границах города Апатиты.

1.3. Графические материалы дополнить:


- схемой размещения РК-35 ул. Ферсмана, 2 (торец);
- схемой размещения РК-36 ул. Космонавтов, 3 (торец);
- схемой размещения РК-37 ул. Космонавтов, 3 (фасад);
- схемой размещения РК-38 ул. Космонавтов, 3 (фасад);
- схемой размещения РК-39 ул. Бредова, 11 (торец);
- схемой размещения РК № 40 ул. Трудовая (координаты: 67.563327, 33.367103);
- схемой размещения РК № 41 ул. Промышленная (координаты: 67.587527, 33.400630);
- схемой размещения РК № 42 ул. Ленина, 32 (фасад);
- схемой размещения РК № 43 ул. Ленина, 32 (фасад);
- схемой размещения РК № 44 ул. Ленина, 32 (фасад);
- схемой размещения РК № 45 ул. Ленина, 32 (фасад);
- схемой размещения РК № 46 ул. Гладышева (координаты: 67.576234 33.356630).

1.4. Перечень документов «Схемы размещения рекламных конструкций на территории муниципального образования город Апатиты с подведомственной территорией Мурманской области» дополнить пунктами 38, 39, 40, 41, 42, 43, 44, 45, 46, 47, 48, 49 следующего содержания:

«38	Схема размещения РК-35 ул. Ферсмана, 2 (горец)	М 1:1000
39	Схема размещения РК-36 ул. Космонавтов, 3 (горец)	М 1:1000
40	Схема размещения РК-37 ул. Космонавтов, 3 (фасад)	М 1:1000
41	Схема размещения РК-38 ул. Космонавтов, 3 (фасад)	М 1:1000
42	Схема размещения РК-39 ул. Бредова, 11 (горец)	М 1:1000
43	Схема размещения РК № 40 ул. Трудовая (координаты: 67.563327, 33.367103)	М 1:1000
44	Схема размещения РК № 41 ул. Промышленная (координаты: 67.587527, 33.400630)	М 1:1000
45	Схема размещения РК № 42 ул. Ленина, 32 (фасад)	М 1:1000
46	Схема размещения РК № 43 ул. Ленина, 32 (фасад)	М 1:1000
47	Схема размещения РК № 44 ул. Ленина, 32 (фасад)	М 1:1000
48	Схема размещения РК № 45 ул. Ленина, 32 (фасад)	М 1:1000
49	Схема размещения РК № 46 ул. Гладышева (координаты: 67.576234 33.356630)	М 1:1000».

2. Настоящее постановление вступает в силу со дня его официального опубликования.

Глава администрации города



Н.А. Бова

Схема размещения рекламных конструкций в границах города Апатиты (лист 1)




**Условные обозначения**

- места для размещения отдельно стоящих рекламных конструкций
- места для размещения рекламных конструкций на зданиях, находящихся в государственной и муниципальной собственности



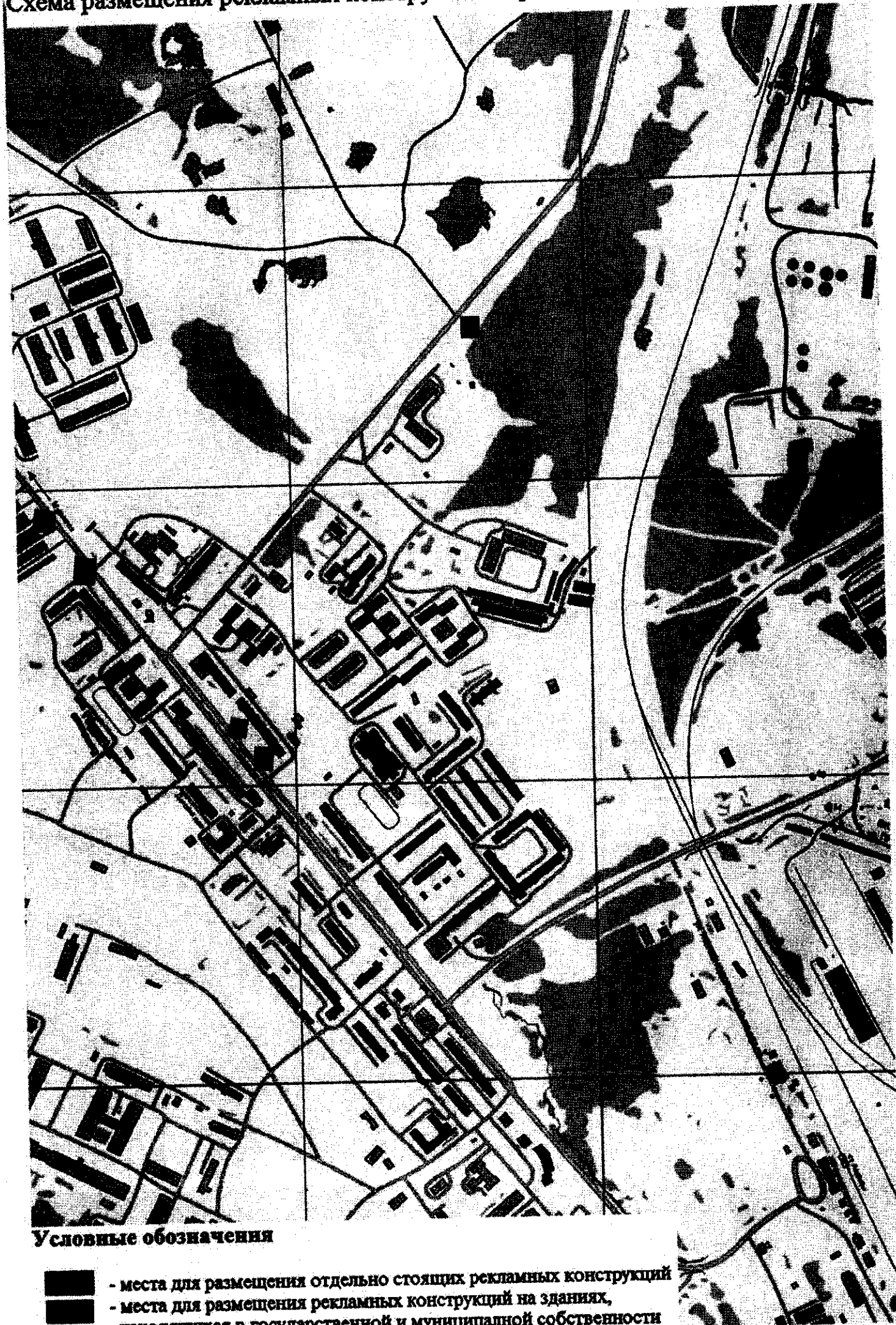
Схема размещения регулярных конструкций в границах города Апатиты (лист 2)



Условные обозначения

- — места для размещения отдельных стоящих регулярных конструкций
- ▨ — места для размещения регулярных конструкций на зданиях, возводимых в государственной и муниципальной собственности

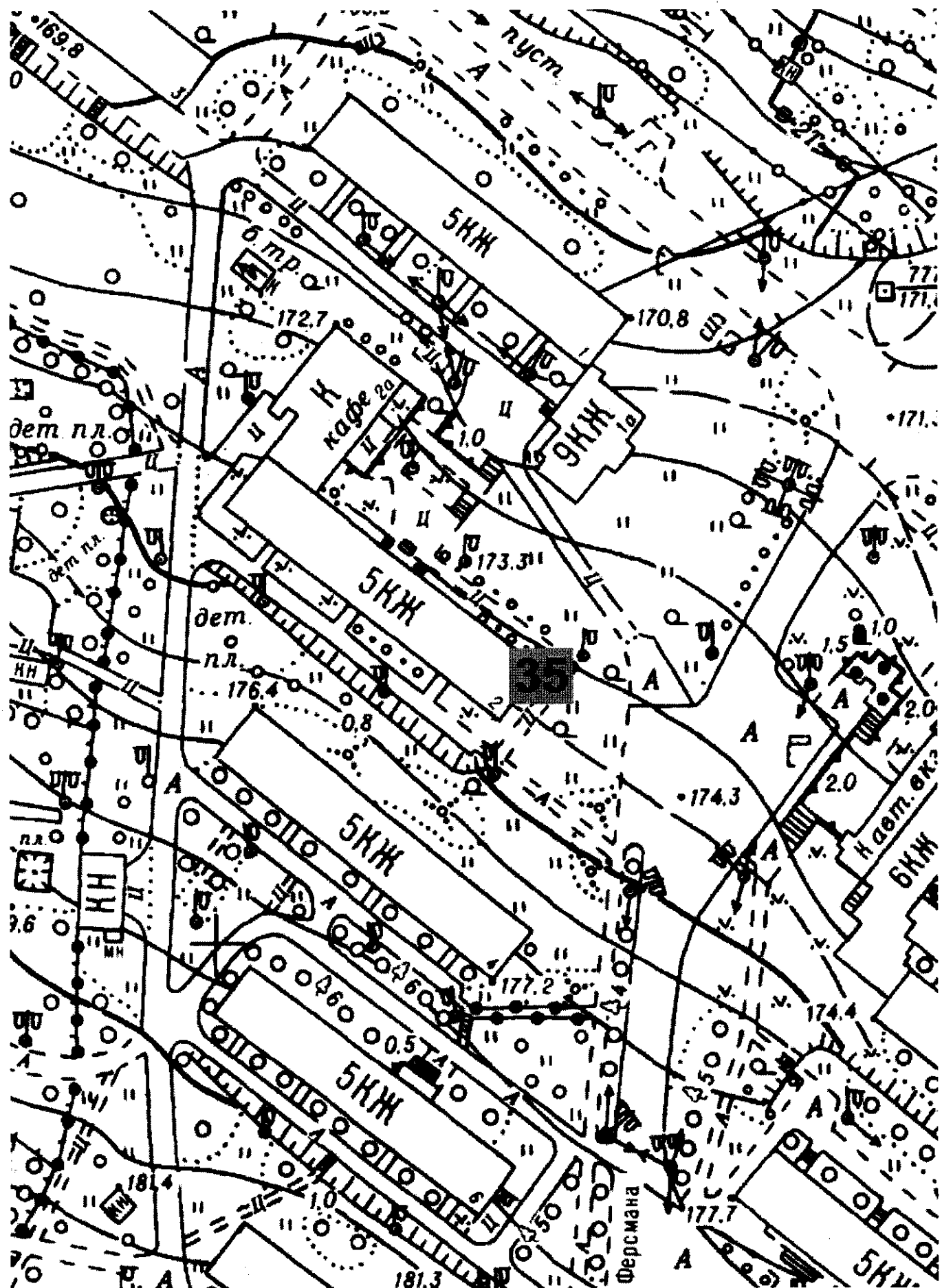
Схема размещения рекламных конструкций в границах города Апатиты (лист 3)



**Условные обозначения**

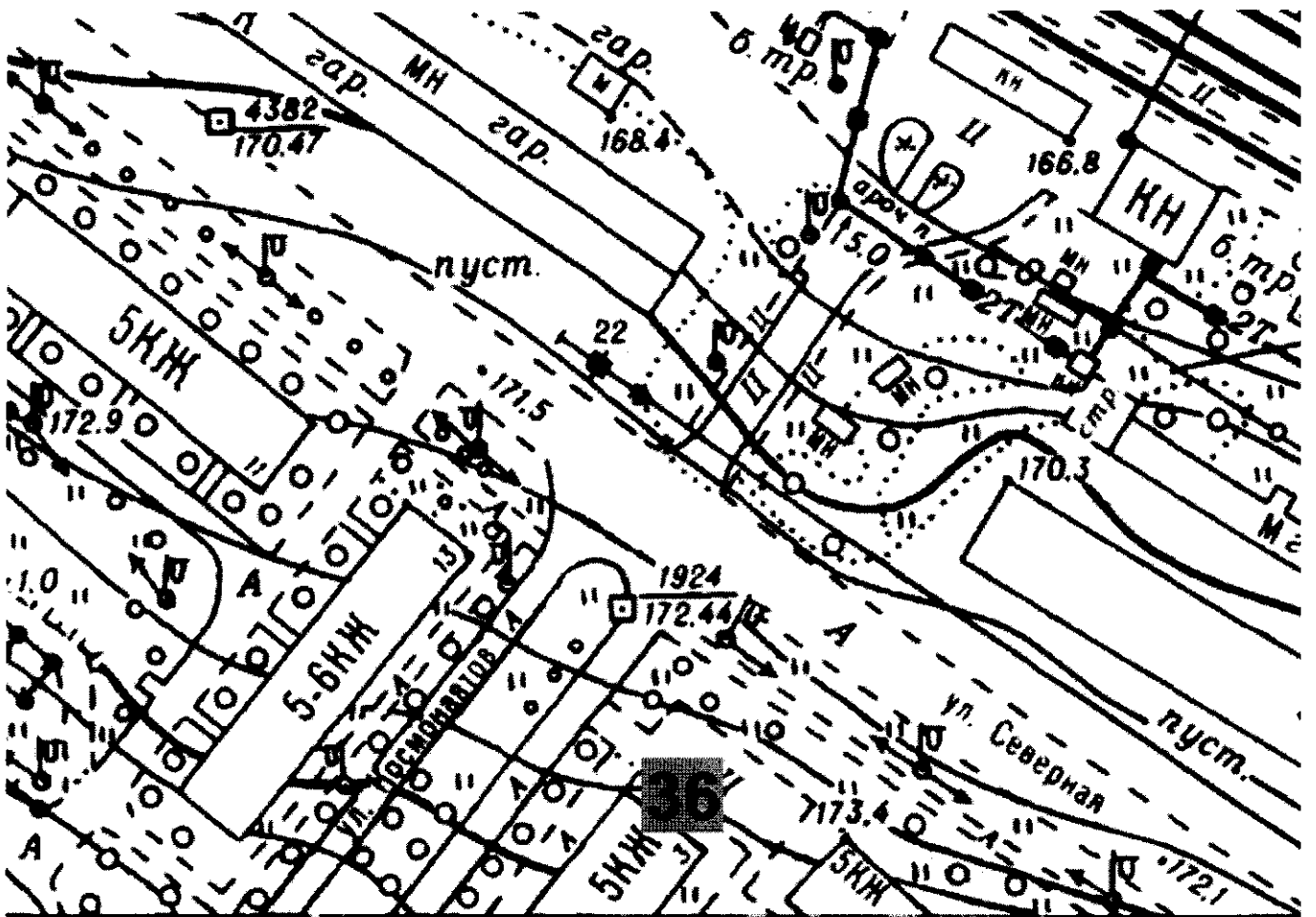
- - места для размещения отдельно стоящих рекламных конструкций
- ▬ - места для размещения рекламных конструкций на зданиях, находящихся в государственной и муниципальной собственности

Схема размещения РК-35  
ул. Ферсмана, 2 (торец)



Масштаб 1:1000


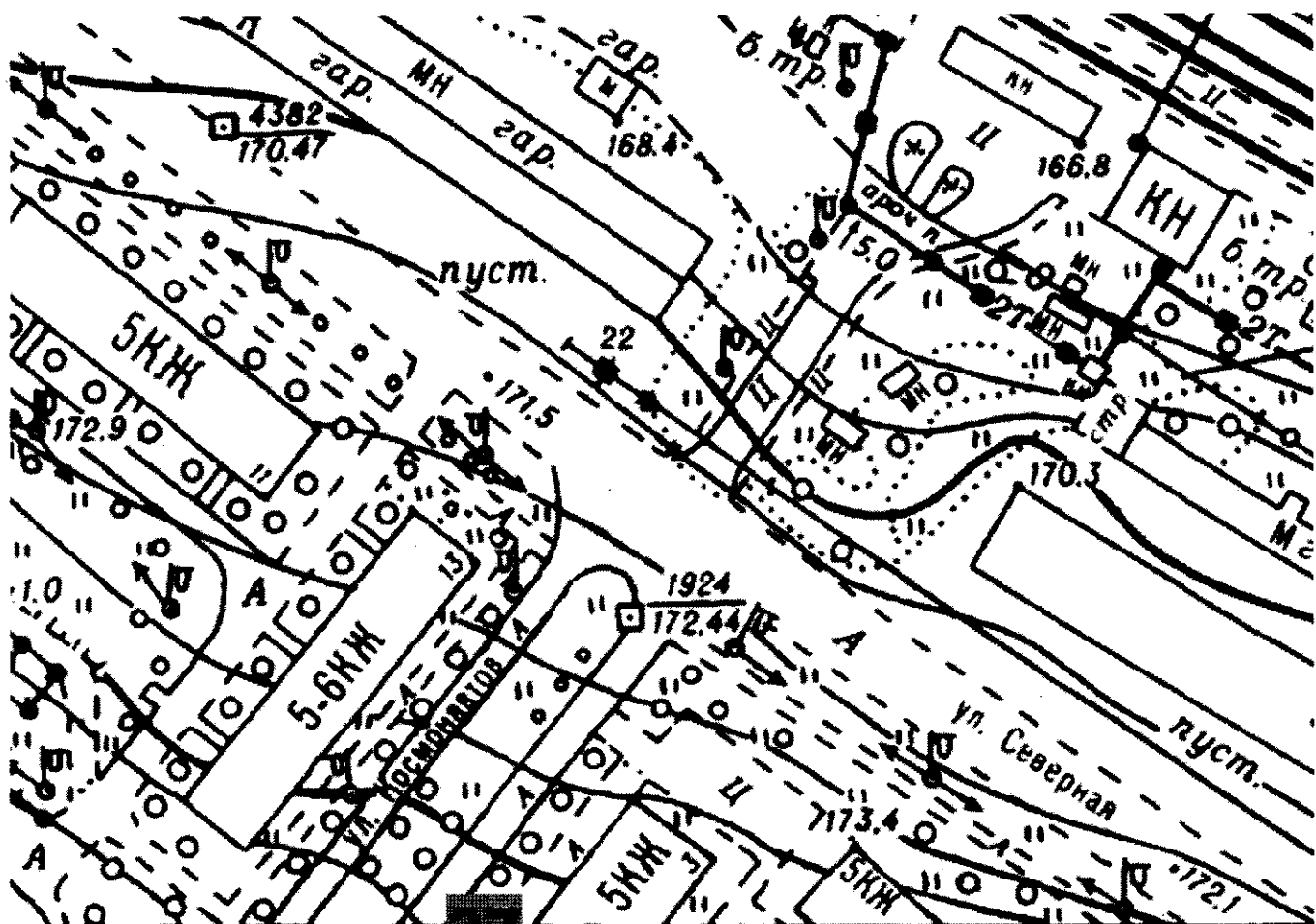
Схема размещения РК-36  
ул. Космонавтов, 3 (торец)



Масштаб 1:1000

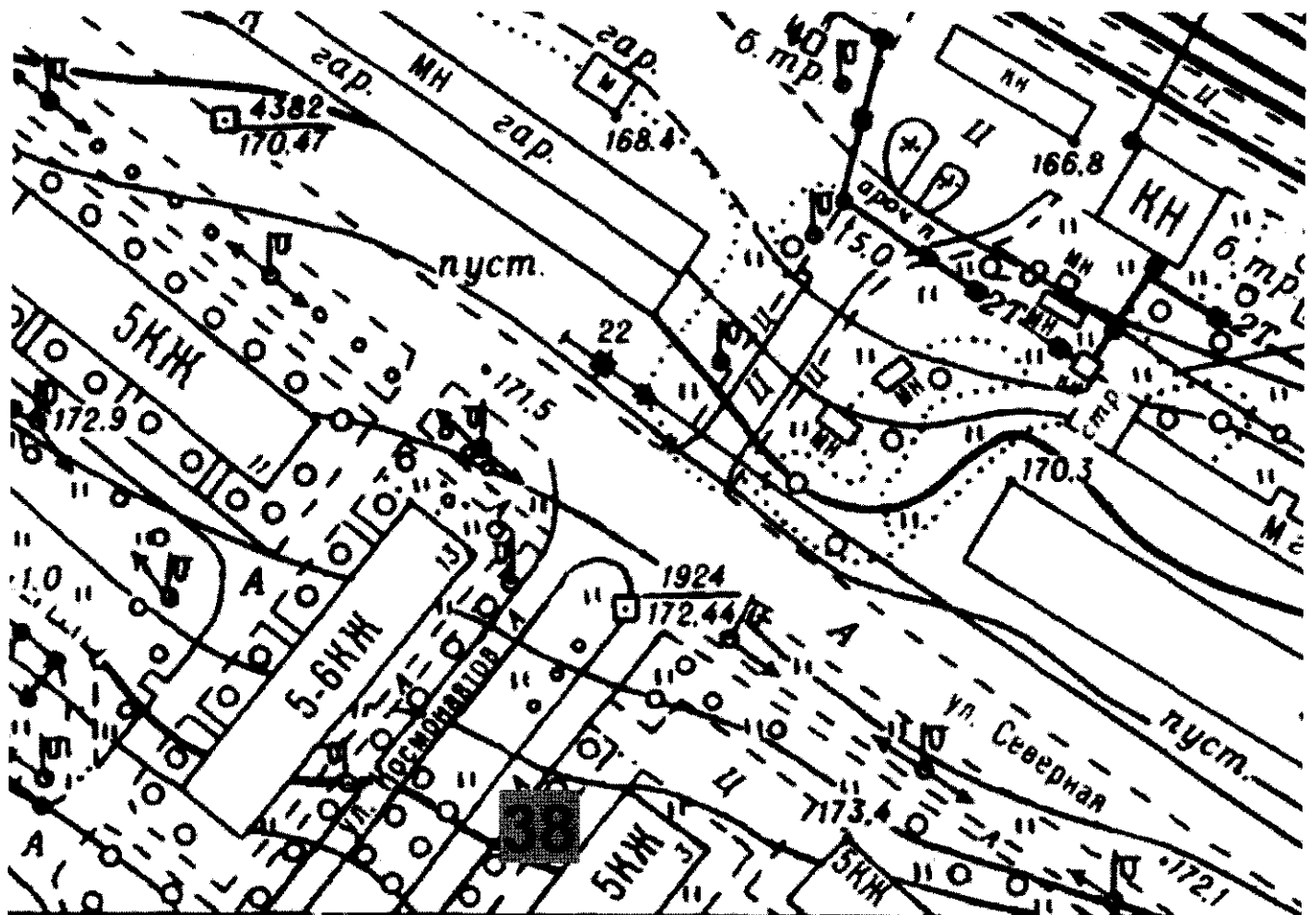


Схема размещения РК-37  
ул. Космонавтов, 3 (фасад)




Масштаб 1:1000

Схема размещения РК-38  
ул. Космонавтов, 3 (фасад)



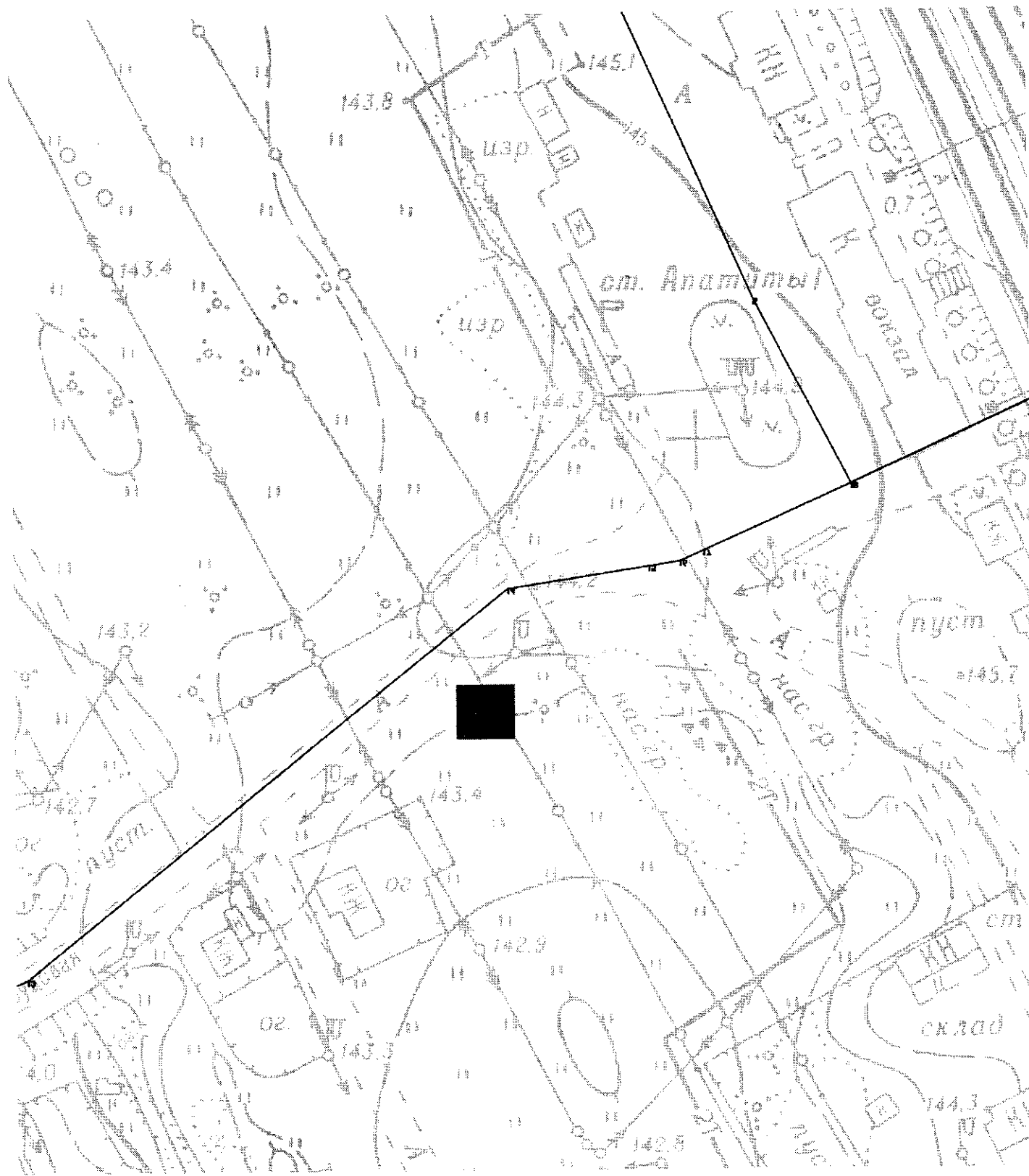
Масштаб 1:1000

**Схема размещения РК-39  
ул. Бредова, 11 (торец)**



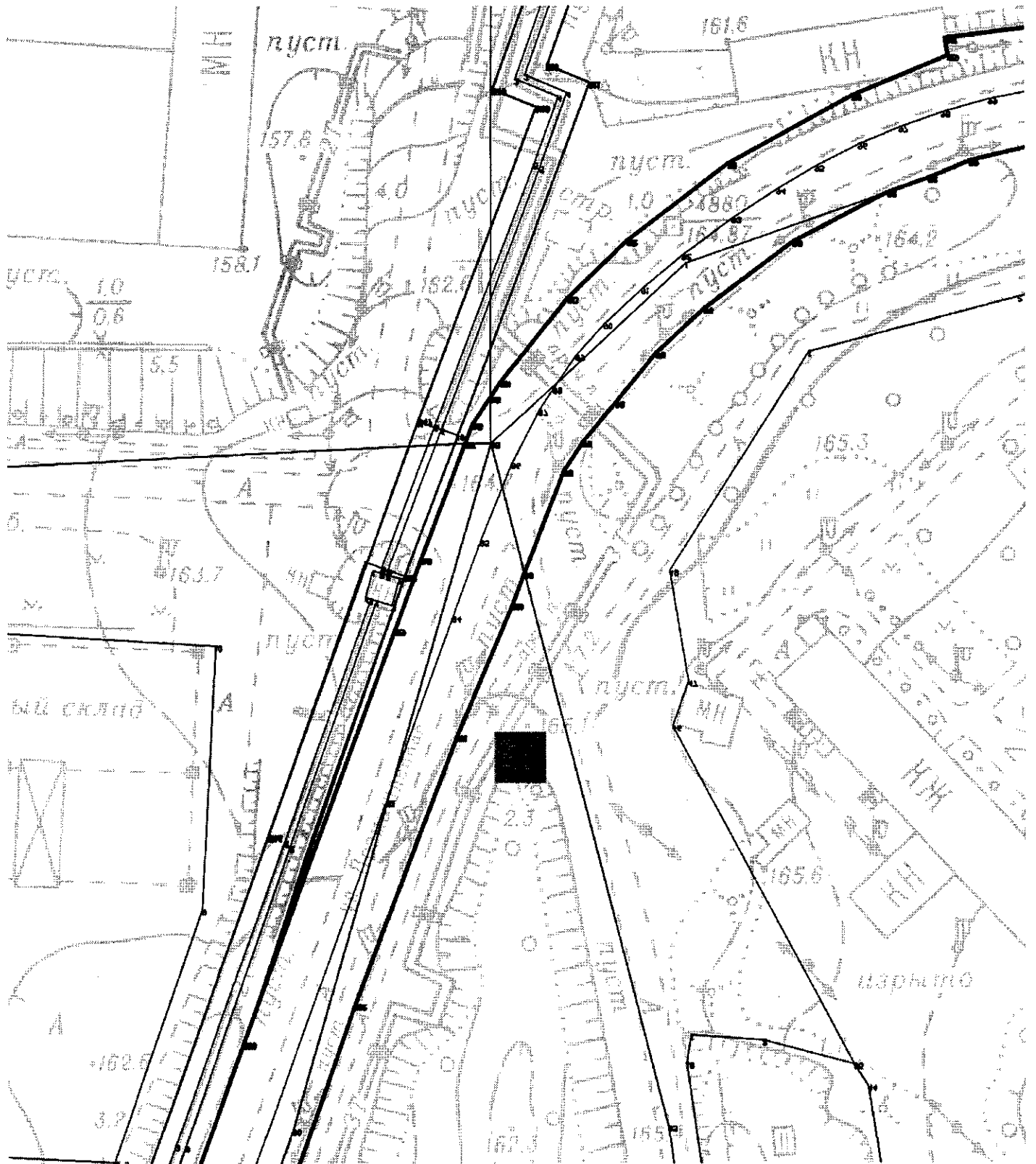
**Масштаб 1:1000**

**Схема размещения РК № 40  
ул. Трудовая (координаты: 67.563327, 33.367103)**



**Масштаб 1:1000**

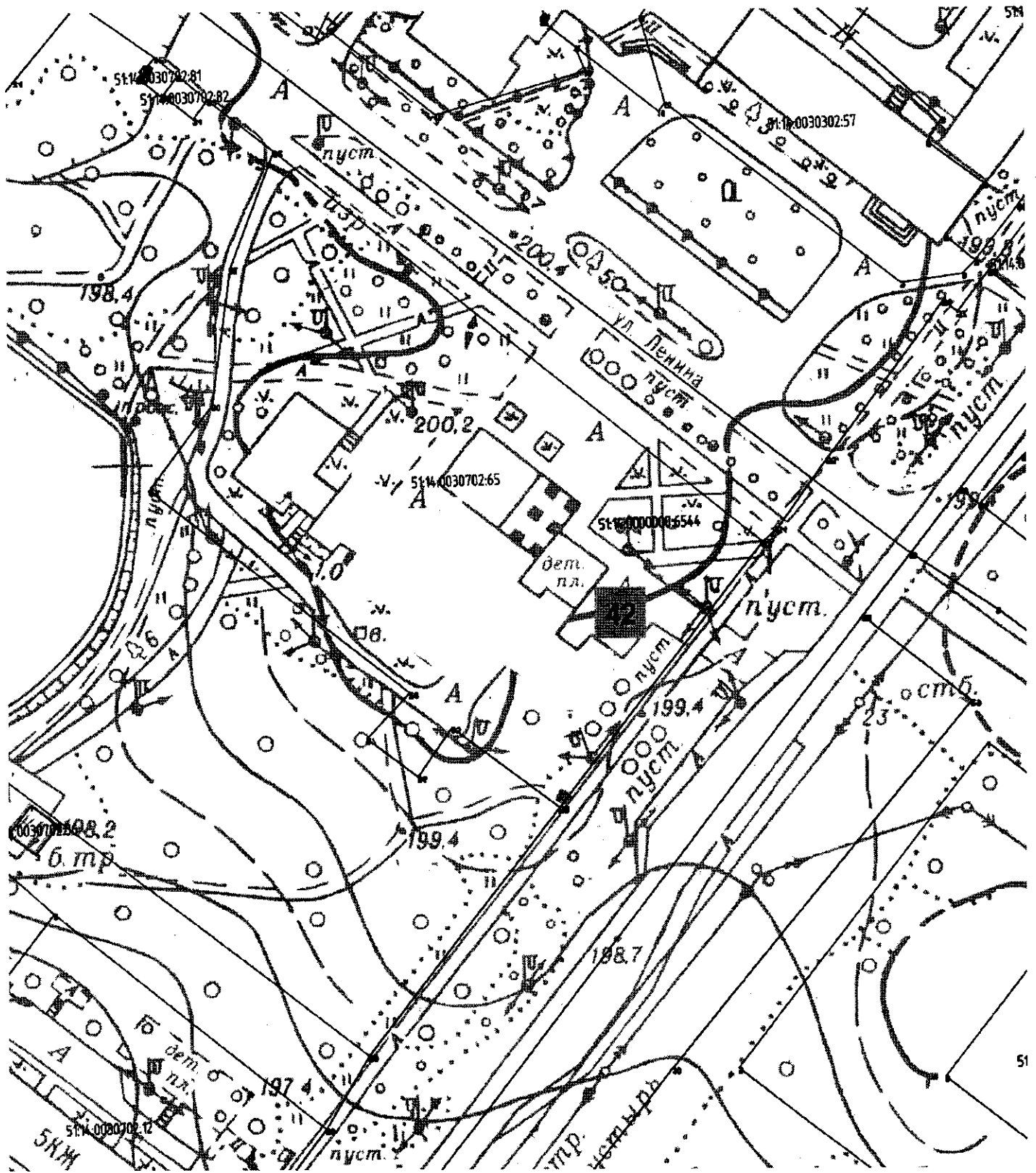
**Схема размещения РК № 41  
ул. Промышленная (координаты: 67.587527, 33.400630)**



**Масштаб 1:1000**

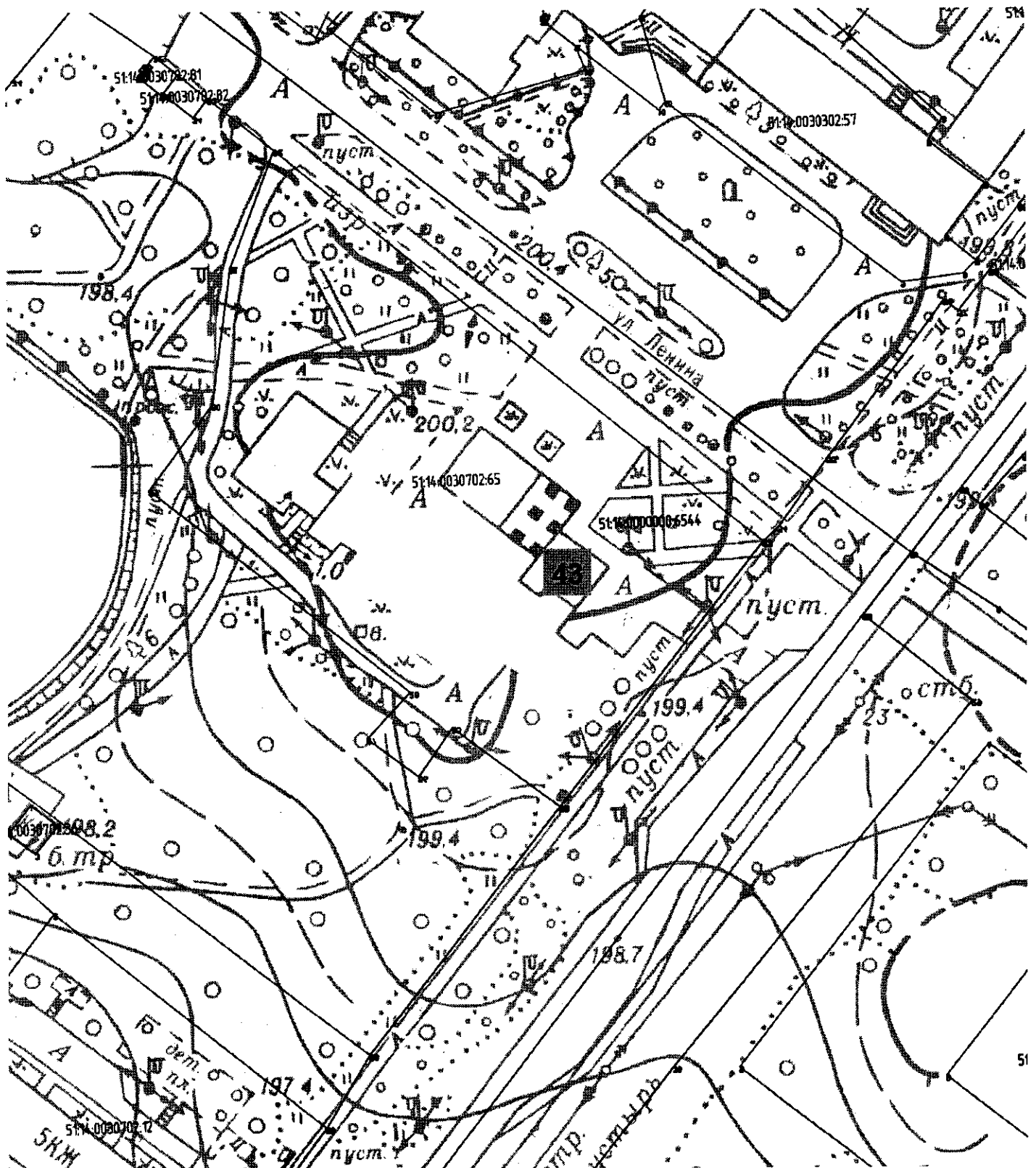


**Схема размещения РК № 42  
ул. Ленина, 32 (фасад)**



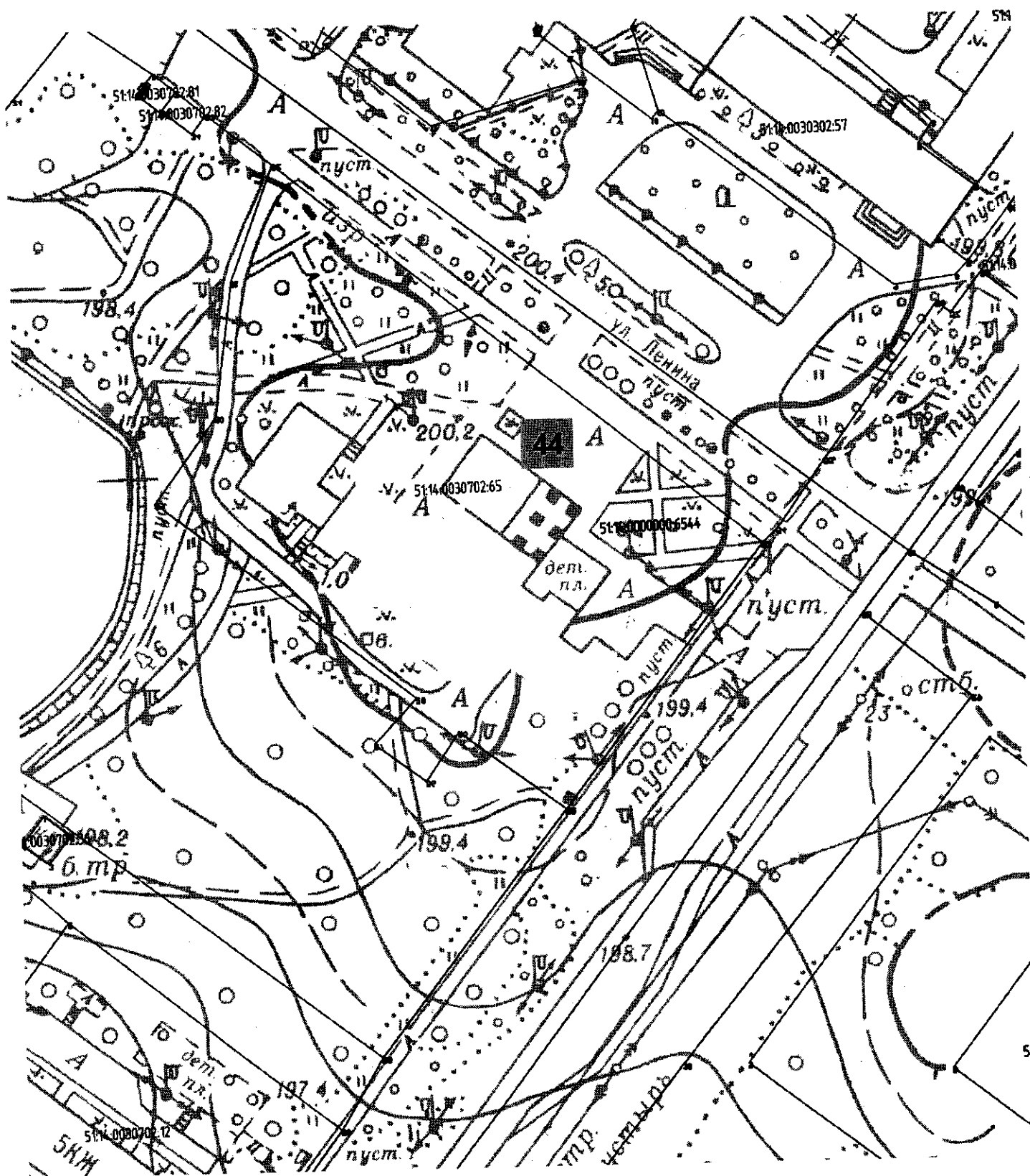
**Масштаб 1:1000**

**Схема размещения РК № 43  
ул. Ленина, 32 (фасад)**



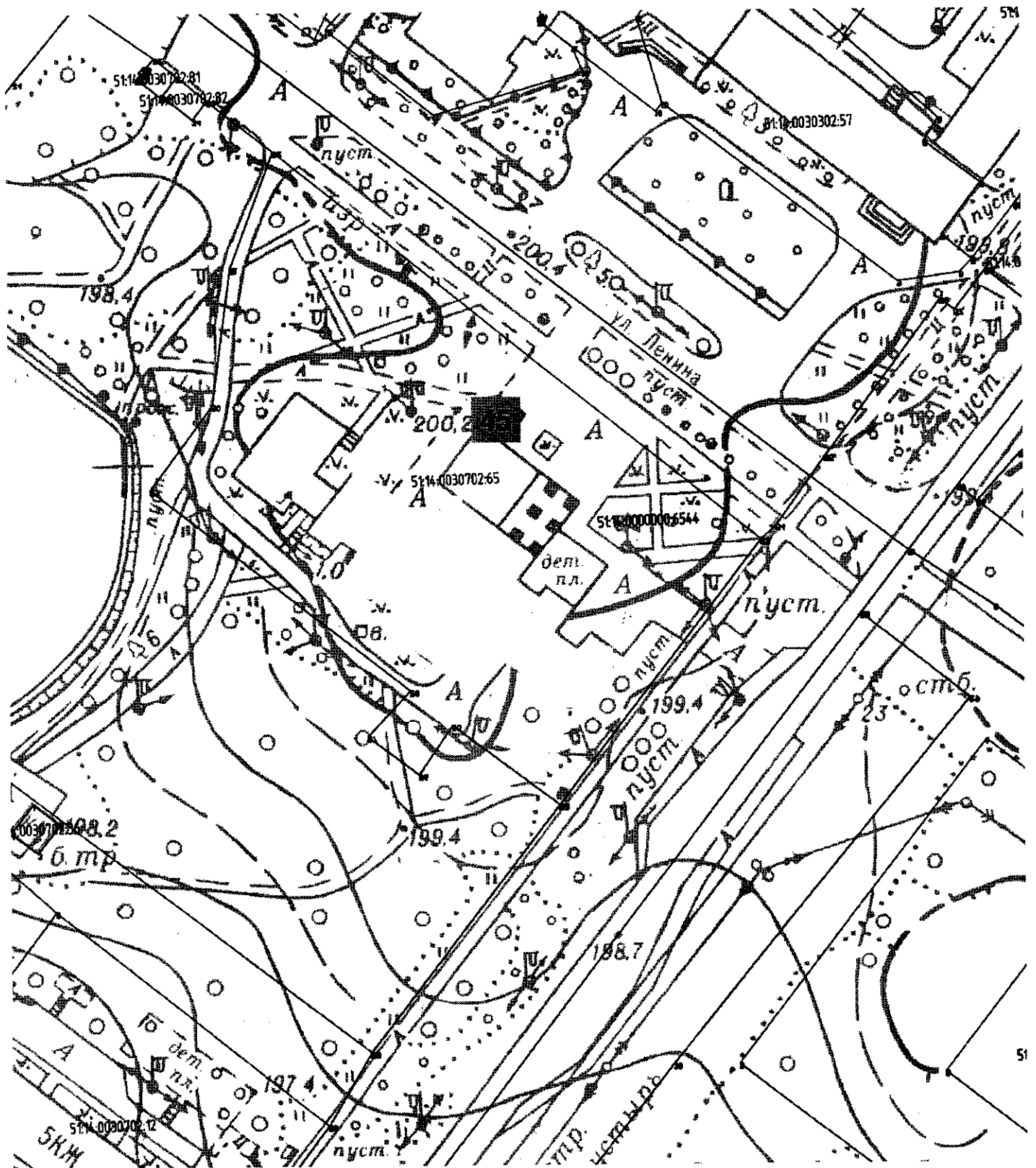
**Масштаб 1:1000**

**Схема размещения РК № 44  
ул. Ленина, 32 (фасад)**



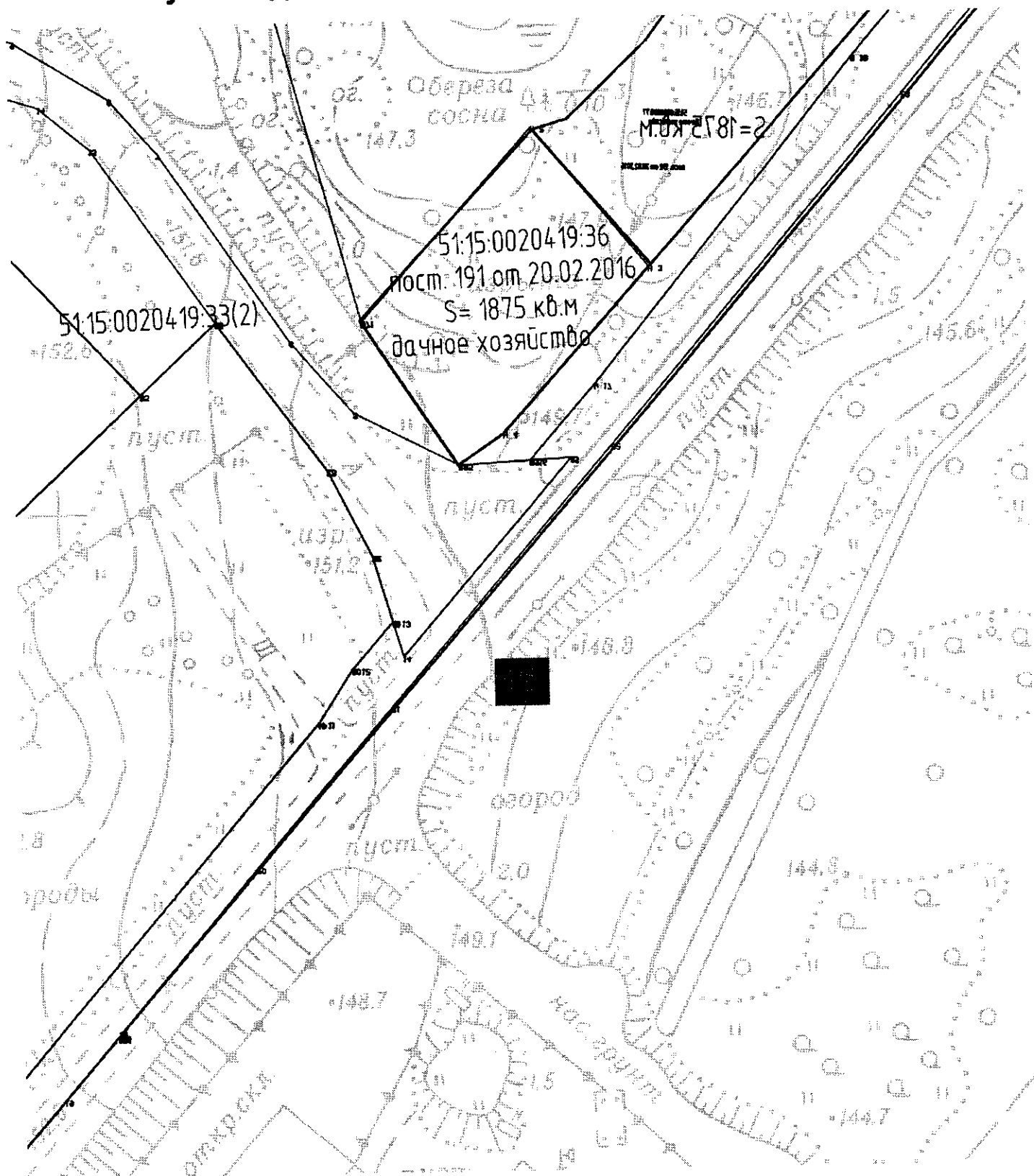
**Масштаб 1:1000**

**Схема размещения РК № 45  
ул. Ленина, 32 (фасад)**



**Масштаб 1:1000**

**Схема размещения РК № 46**  
**ул. Гладышева (координаты: 67.576234 33.356630)**



**Масштаб 1:1000**