

«Приложение к постановлению  
Администрации города Апатиты  
от 29.03.2016 № 357  
(с внесенными изменениями  
от 01.09.2017 № 1104,  
от 26.04.2018 № 516,  
от 27.09.2021 № 752)»

**Схема размещения рекламных конструкций  
на территории муниципального образования город Апатиты с  
подведомственной территорией Мурманской области**

Апатиты  
2021

## **Пояснительная записка**

Схема размещения рекламных конструкций на территории муниципального образования город Апатиты с подведомственной территорией Мурманской области (далее – Схема) разработана в соответствии с требованиями Федерального закона от 13.03.2006 № 38-ФЗ «О рекламе», Государственного стандарта Р 52044-2003 «Наружная реклама на автомобильных дорогах и территориях городских и сельских поселений. Общие технические требования к средствам наружной рекламы. Правила размещения»

Схема размещения рекламных конструкций соответствует документам территориального планирования муниципального образования город Апатиты с подведомственной территорией Мурманской области, регулирует правоотношения, возникающие в процессе размещения и эксплуатации наружной рекламы.

Схема распространяется на всю территорию муниципального образования город Апатиты с подведомственной территорией Мурманской области, независимо от ведомственной принадлежности или формы собственности.

Основные требования к соблюдению внешнего архитектурного облика сложившейся застройки при установке рекламных конструкций разработаны на основании Федерального закона от 13.03.2006 № 38-ФЗ «О рекламе» и устанавливают ограничения и условия распространения наружной рекламы и информации в тех или иных зонах на территории муниципального образования города Апатиты.

Соответствие рекламной конструкции внешнему архитектурному облику определяется отдельно по каждому конкретному месту установки рекламной конструкции на основе проекта исходя из архитектурных и градостроительных особенностей зданий, территорий, а также регламентов и требований безопасности.

Размещение рекламных конструкций допускается только за пределами территории объектов культурного наследия. Непременным требованием к рекламным конструкциям является высокий эстетический и технический уровень исполнения.

Настоящая Схема отражает настенные панно, отдельно стоящие односторонние и двухсторонние щитовые конструкции.



## Адресный реестр установки и эксплуатации рекламных конструкций

№ п/п	Адрес	№ п/п рекламной конструкции и по карте	Вид рекламной конструкции, тех. характеристики	Тип рекламной конструкции	Размеры	Количество сторон рекламной конструкции	Общая площадь информационного поля рекламной конструкции (кв.м)	Собственник или законный владелец имущества, к которому присоединяется рекламная конструкция	Кадастровый номер участка или здания, к которому присоединена рекламная конструкция
1	г. Апатиты, ул. Ленина, 3	1	Баннер на металлокаркасе. Материал – винил	настенное панно	-	1	9	Муниципальная собственность	51:14:0030303:1
		2	Баннер на металлокаркасе. Материал – винил	настенное панно	-	1	9		
		3	Баннер на металлокаркасе. Материал – винил	настенное панно	-	1	9		
		4	Баннер на металлокаркасе. Материал – винил	настенное панно	-	1	9		
2	г. Апатиты, пл. Ленина, 3	5	Баннер на металлокаркасе. Материал – винил	настенное панно	-	1	35	Муниципальная собственность	51:14:0030701:61
		6	Баннер на металлокаркасе. Материал – винил	настенное панно	-	1	7		
		7	Баннер на металлокаркасе. Материал – винил	настенное панно	-	1	7		
3	г. Апатиты, ул. Бредова, 11 (торец)	8	Баннер на металлокаркасе. Материал – винил	настенное панно	-	1	26	Муниципальная собственность	51:14:0030704:107
4	г. Апатиты, ул. Бредова, 13 (торец)	9	Баннер на металлокаркасе. Материал – винил	настенное панно	-	1	26	Муниципальная собственность	51:14:0030704:34
5	г. Апатиты, ул. Ленина, 17 (фасад)	10	Баннер на металлокаркасе. Материал – винил	настенное панно	-	1	16	Муниципальная собственность	51:14:0030302:97
6	г. Апатиты, ул. Строителей, район жилых	11	Билборд	Отдельно стоящая	6x3	2	18	Государственная неограниченная	51:14:0030905

	домов 55,61							собственность	
7	г. Апатиты, ул. Энергетическая, район жилого дома 33	12	Билборд	Отдельно стоящая	6x3	2	18	Государственная неограниченная собственность	51:14:0020302:68
8	г. Апатиты, ул. Жемчужная, район жилого дома 25	13	Билборд	Отдельно стоящая	6x3	2	18	Государственная неограниченная собственность	51:14:0020506:19
9	г. Апатиты, ул. Жемчужная, район ГЭК № 44	14	Билборд с призматроном	Отдельно стоящая	6x3	2	18	Государственная неограниченная собственность	51:14:0020505:42
10	г. Апатиты, ул. Энергетическая, район здания 29	15	Билборд	Отдельно стоящая	6x3	2	18	Государственная неограниченная собственность	51:14:0020302
11	г. Апатиты, ул. Ферсмана, район жилого дома 11	16	Билборд	Отдельно стоящая	4x3	2	12	Государственная неограниченная собственность	51:14:0030701
12	г. Апатиты, ул. Жемчужная, район жилого дома 12	17	Билборд	Отдельно стоящая	6x3	2	18	Государственная неограниченная собственность	51:14:0020702
13	г. Апатиты, ул. Жемчужная, район жилого дома 12	18	Билборд	Отдельно стоящая	6x3	2	18	Государственная неограниченная собственность	51:14:0020702
14	г. Апатиты, ул. Козлова, 10, район ТРК «Май»	19	Билборд	Отдельно стоящая	6x3	2	18	Государственная неограниченная собственность	51:14:0030101:328

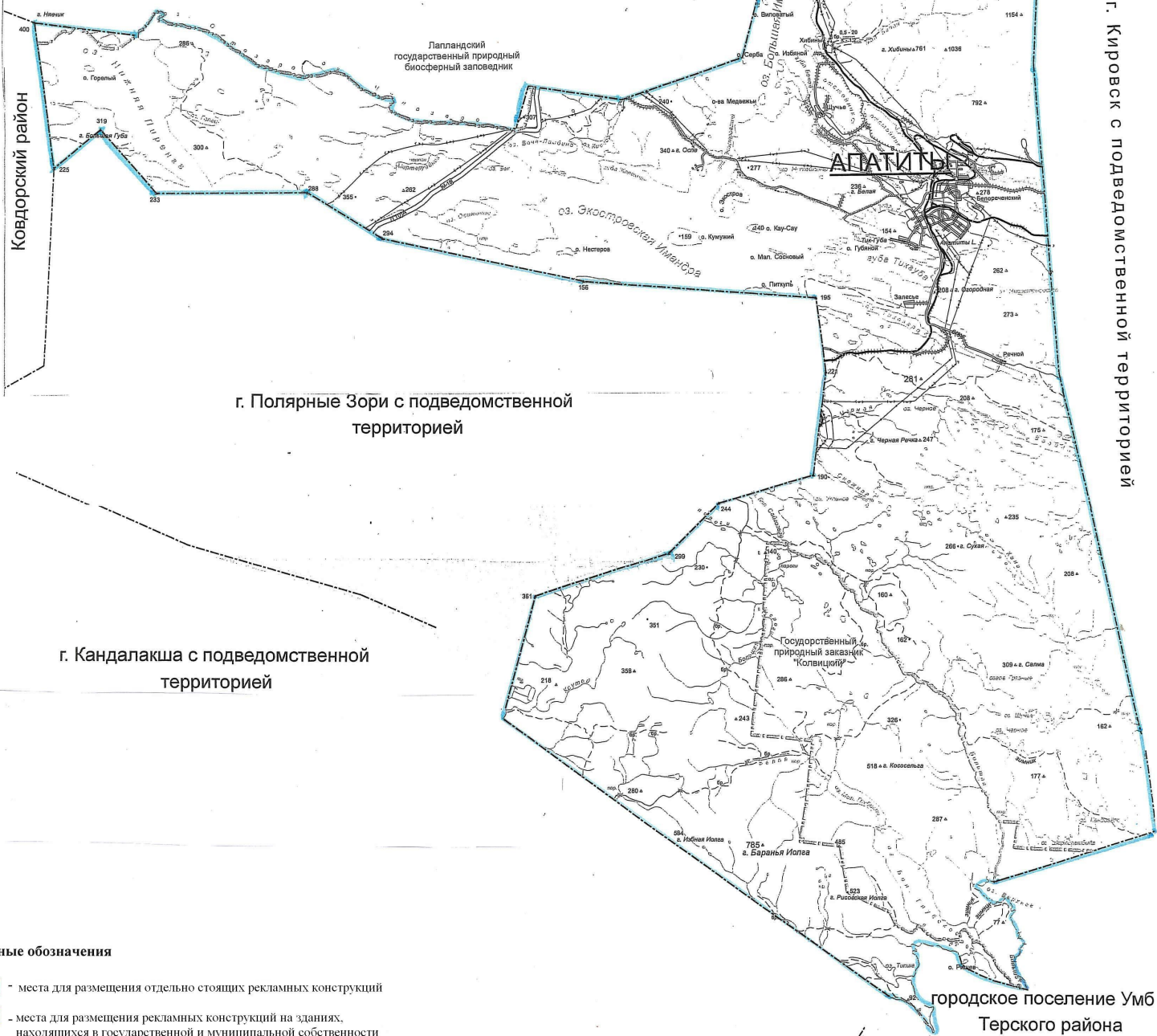
15	г.Апатиты, ул. Козлова, 10, район ТРК «Май»	20	Билборд	Отдельно стоящая	6x3	2	18	Государственная неразграниченная собственность	51:14:0030101:328
16	г.Апатиты, ул. Козлова, 10, район ТРК «Май»	21	Билборд	Отдельно стоящая	6x3	2	18	Государственная неразграниченная собственность	51:14:0030101:328
17	г.Апатиты, ул. Бредова, район нежилого здания 26	22	Билборд	Отдельно стоящая	3x6	2	18	Государственная неразграниченная собственность	51:14:0030605:30
18	г.Апатиты, ул. Дзержинского, район нежилого здания 48	23	Билборд	Отдельно стоящая	3x6	2	18	Государственная неразграниченная собственность	51:14:0030605:34
19	г.Апатиты, пл. Геологов, район жилого дома 1	24	Билборд	Отдельно стоящая	3x6	2	18	Государственная неразграниченная собственность	51:14:0030701:76
20	г.Апатиты, ул. Ферсмана, район дома 2	25	Билборд	Отдельно стоящая	3x6	2	18	Государственная неразграниченная собственность	51:14:0000000:6537
21	г.Апатиты, ул. Ферсмана, район жилого дома 30	26	Билборд	Отдельно стоящая	3x6	2	18	Государственная неразграниченная собственность	51:14:0000000:6537
22	г.Апатиты, ул. Ферсмана, район нежилого здания 32а	27	Билборд	Отдельно стоящая	3x6	2	18	Государственная неразграниченная собственность	51:14:0000000:6537
23	г.Апатиты, ул. Ферсмана, район жилого	28	Билборд	Отдельно стоящая	3x4	2	12	Государственная неразграниченная	51:14:0000000:6537

	дома 37							собственность	
24	г. Апатиты, ул. Ферсмана, район жилого дома 37	29	Билборд	Отдельно стоящая	3x6	2	18	Государственная неограниченная собственность	51:14:0000000:6537
25	г. Апатиты, ул. Ферсмана, район жилого дома 50	30	Билборд	Отдельно стоящая	3x4	2	12	Государственная неограниченная собственность	51:14:0000000:6537
26	г. Апатиты, ул. Ферсмана, район жилого дома 52	31	Билборд	Отдельно стоящая	3x6	2	18	Государственная неограниченная собственность	51:14:0000000:6537
27	г. Апатиты, ул. Энергетическая, район здания, 35	32	Билборд	Отдельно стоящая	3x2	2	6	Собственность Российской Федерации	51:14:0020303:16
28	г. Апатиты, придорожная полоса автомобильной дороги общего пользования регионального значения «Автоподъезд к городу Апатиты», км 10+400 (координаты расположения: 67 градусов 37 минут 01,6 секунд и 32 градуса 59 минут 58,4 секунды)	33	Билборд	Отдельно стоящая	3x6	2	18	Федеральная собственность	51:00:0000000:8 (вх. 51:15:0020101:4)

29	г. Апатиты, район пересечения ул. Строителей и ул. Ферсмана	34	Билборд	Отдельно стоящая	3x12	3	36	Государственная неограниченная собственность	51:14:0030601
30	г. Апатиты, ул. Ферсмана, 2 (торец)	35	Баннер на металлокаркасе. Материал – винил	Настенное панно	3x6	1	18	Собственность Российской Федерации	51:14:0030202:37
31	г. Апатиты, ул. Космонавтов, 3 (торец)	36	Баннер на металлокаркасе. Материал – винил	Настенное панно	13,7x2,8	1	38,36	Муниципальная собственность	51:14:0030302:6
32	г. Апатиты, ул. Космонавтов, 3 (фасад)	37	Баннер на металлокаркасе. Материал – винил	Настенное панно	32x1	1	32	Муниципальная собственность	51:14:0030302:6
33	г. Апатиты, ул. Космонавтов, 3 (фасад)	38	Баннер на металлокаркасе. Материал – винил	Пластиковый короб с элементами светодиодной ленты	1м в диаметре	1	0,7854	Муниципальная собственность	51:14:0030302:6
34	г. Апатиты, ул. Бредова, 11 (торец)	39	Баннер на металлокаркасе. Материал – винил	Настенное панно	2,5x3,5	1	8,75	Часть здания муниципальная собственность	51:14:0030704:107
35	г. Апатиты, ул. Трудовая (координаты: 67.563327, 33.367103)	40	Билборд	Отдельно стоящая	6x3	2	18	Государственная неограниченная собственность	51:14:0020602
36	г. Апатиты, ул. Промышленная (координаты: 67.587527, 33.400630)	41	Билборд (рекламный знак № 2)	Отдельно стоящая	1x2,7	1	2,7	Государственная неограниченная собственность	51:14:0020202
37	г. Апатиты, ул. Ленина, 32 (фасад) <b>АКЦГБ детская поликлиника</b>	42	Баннер на металлокаркасе. Материал – винил	Настенное панно	8x7	1	56	Государственная собственность субъекта Российской Федерации	51:14:0030702:65
38	г. Апатиты, ул. Ленина, 32 (фасад) <b>АКЦГБ детская поликлиника</b>	43	Баннер на металлокаркасе. Материал – винил	Настенное панно	8x7	1	56	Государственная собственность субъекта Российской Федерации	51:14:0030702:65

<b>39</b>	г. Апатиты, ул. Ленина, 32 (фасад) <b>АКЦГБ детская поликлиника</b>	44	Баннер на металлокаркасе. Материал – винил	Настенное панно	2,7х3,9	1	10,53	Государственная собственность субъекта Российской Федерации	51:14:0030702:65
<b>40</b>	г. Апатиты, ул. Ленина, 32 (фасад) <b>АКЦГБ детская поликлиника</b>	45	Баннер на металлокаркасе. Материал – винил	Настенное панно	2,7х3,2	1	8,64	Государственная собственность субъекта Российской Федерации	51:14:0030702:65
<b>41</b>	г. Апатиты, ул. Гладышева (координаты: 67.576234 33.356630)	46	Билборд	Отдельно стоящая	6х3	1	18	Государственная неразграниченная собственность	51:14:0020101



# СХЕМА РАЗМЕЩЕНИЯ РЕКЛАМНЫХ КОНСТРУКЦИЙ НА ТЕРРИТОРИИ МУНИЦИПАЛЬНОГО ОБРАЗОВАНИЯ ГОРОД АПАТИТЫ С ПОДВЕДОМСТВЕННОЙ ТЕРРИТОРИЕЙ МУРМАНСКОЙ ОБЛАСТИ



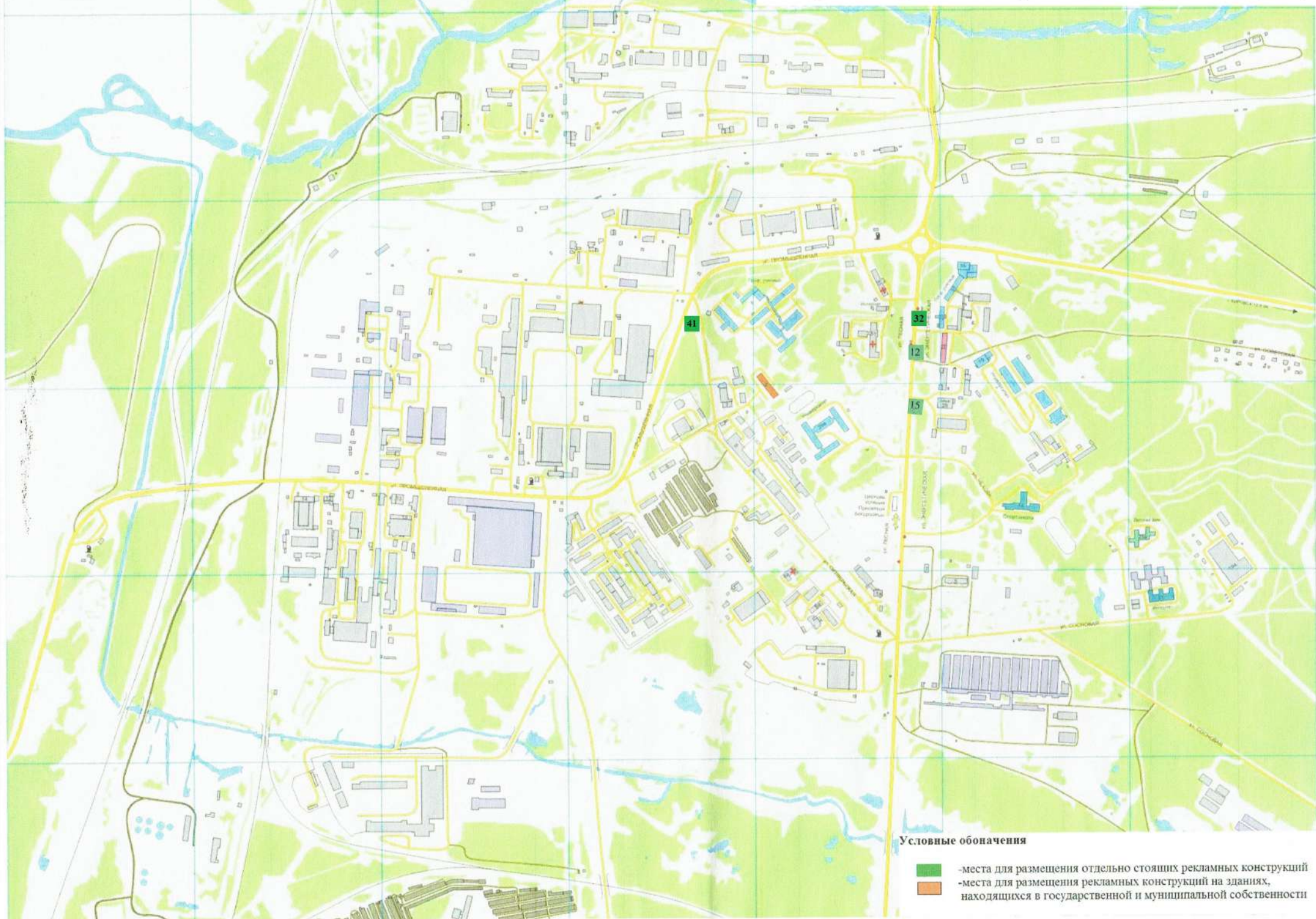




**Условные обозначения**

-  - места для размещения отдельно стоящих рекламных конструкций
-  - места для размещения рекламных конструкций на зданиях, находящихся в государственной и муниципальной собственности



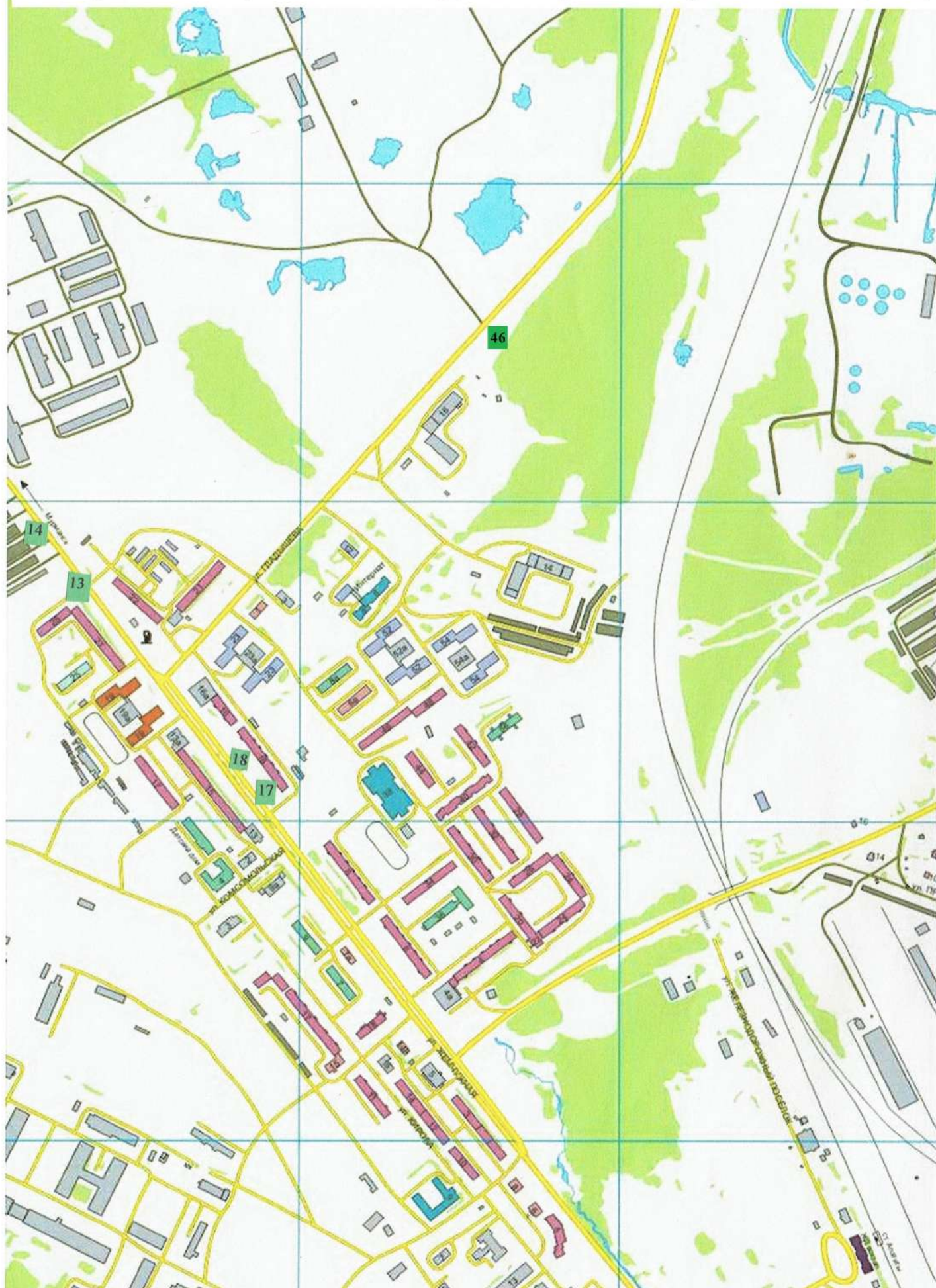


Условные обозначения



- - места для размещения отдельно стоящих рекламных конструкций
- - места для размещения рекламных конструкций на зданиях, находящихся в государственной и муниципальной собственности



Схема размещения рекламных конструкций в границах города Апатиты (лист3)



**Условные обозначения**

-  - места для размещения отдельно стоящих рекламных конструкций
-  - места для размещения рекламных конструкций на зданиях, находящихся в государственной и муниципальной собственности



## Схема мест под размещение рекламных конструкций № 1, 2, 3 на здании № 3 ул. Ленина



Вид:	баннер (№ 1)
Тип:	Настенное панно
Площадь рекламного места	9
Количество сторон	1
Технические характеристики	Баннер на металлокаркасе. Материал – винил

Вид:	баннер (№ 2)
Тип:	Настенное панно
Площадь рекламного места	9
Количество сторон	1
Технические характеристики	Баннер на металлокаркасе. Материал – винил


Вид:	баннер (№ 3)
Тип:	Настенное панно
Площадь рекламного места	9
Количество сторон	1
Технические характеристики	Баннер на металлокаркасе. Материал – винил

## Схема места под размещение рекламной конструкции № 4 на здании № 3 ул. Ленина



Вид:	баннер (№ 4)
Тип:	Настенное панно
Площадь рекламного места	9
Количество сторон	1
Технические характеристики	Каркас – м/конструкция. Материал – винил

## Схема места под размещение рекламной конструкции № 5 на здании № 3 пл. Ленина



Вид:	баннер (№ 5)
Тип:	Настенное панно
Площадь рекламного места	35
Количество сторон	1
Технические характеристики	Баннер на металлокаркасе. Материал – винил




## Схема мест под размещение рекламных конструкций № 6, 7 на здании № 3 пл. Ленина



Вид:	баннер (№ 6)
Тип:	Настенное панно
Площадь рекламного места	7
Количество сторон	1
Технические характеристики	Баннер на металлокаркасе. Материал – винил

Вид:	баннер (№ 7)
Тип:	Настенное панно
Площадь рекламного места	7
Количество сторон	1
Технические характеристики	Баннер на металлокаркасе. Материал – винил

## Схема места под размещение рекламной конструкции № 8 на здании № 11 ул. Бредова



Вид:	баннер (№ 8)
Тип:	Настенное панно
Площадь рекламного места	26
Количество сторон	1
Технические характеристики	Баннер на металлокаркасе. Материал – винил



## Схема мест под размещение рекламных конструкций № 9 на здании № 13 ул. Бредова



Вид:	баннер
Тип:	Настенное панно
Площадь рекламного места	26
Количество сторон	1
Технические характеристики	каркас – м/конструкция Материал – винил



## Схема места под размещение рекламной конструкции № 10 на здании № 17 ул. Ленина

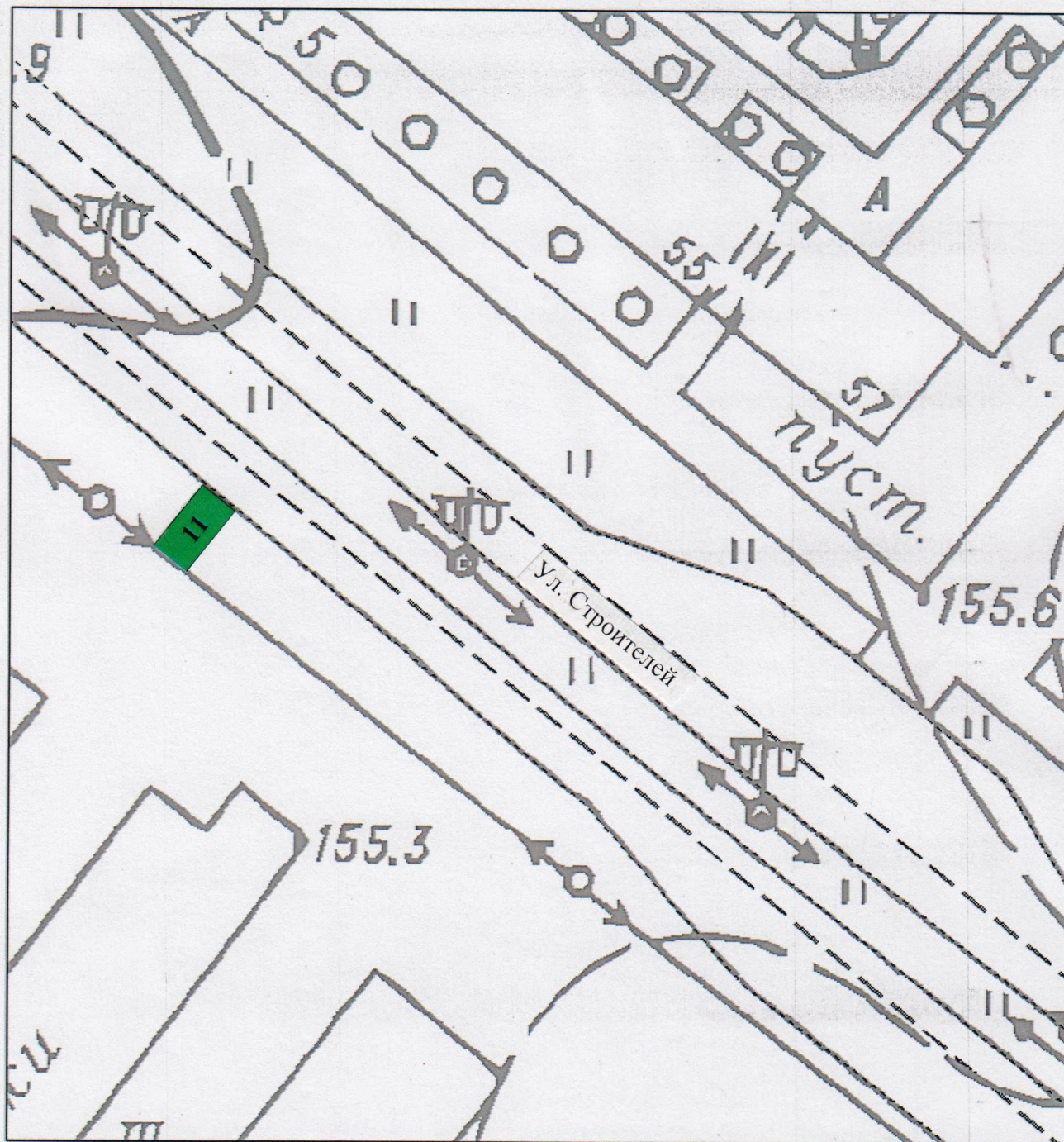


Вид:	баннер
Тип:	Настенное панно
Площадь рекламного места	6
Количество сторон	1
Технические характеристики	Баннер на металлокаркасе. Материал – винил



Схема размещения рекламной конструкции № 11  
в районе ж. дома № 55 по ул. Строителей

масштаб 1:500

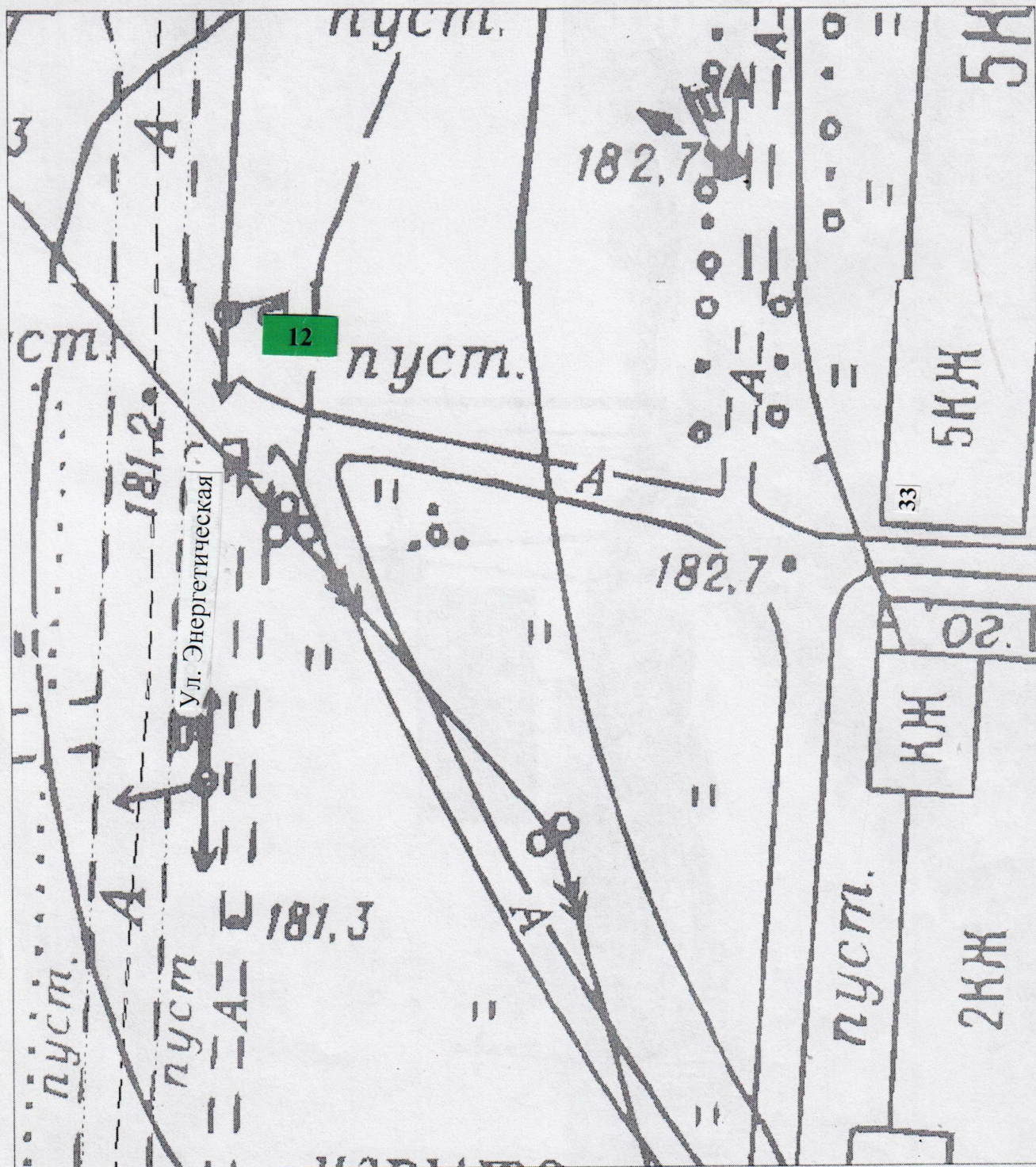


Вид	Билборд
Тип	Отдельно стоящая конструкция
Площадь рекламного поля	18 кв.м.
Количество сторон	2
Технические характеристики	фундамент – ж/б плита, каркас – м/конструкция



Схема размещения рекламной конструкции № 12  
в районе ж. дома № 33 по ул. Энергетическая

масштаб 1:500

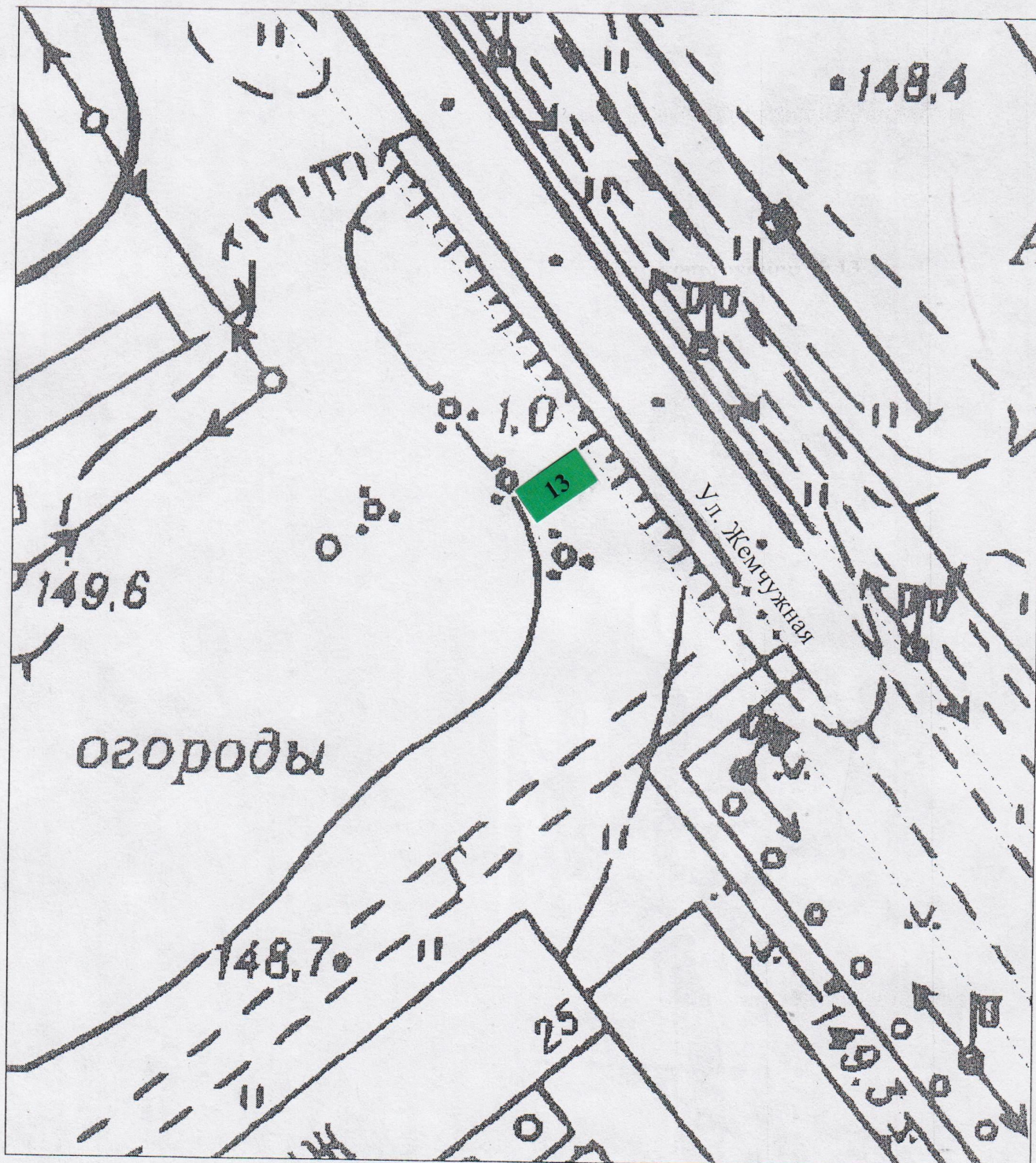


Вид	Билборд
Тип	Отдельно стоящая конструкция
Площадь рекламного поля	18 кв.м.
Количество сторон	2
Технические характеристики	фундамент – ж/б плита, каркас – м/конструкция



Схема размещения рекламной конструкции № 13  
в районе ж. дома № 25 по ул. Жемчужная

масштаб 1:500



Вид	Билборд
Тип	Отдельно стоящая конструкция
Площадь рекламного поля	18 кв.м.
Количество сторон	2
Технические характеристики	фундамент - ж/б плита, каркас - м/конструкция



Схема размещения рекламной конструкции № 14  
в районе ГЭК № 44 по ул. Жемчужная

масштаб 1:500

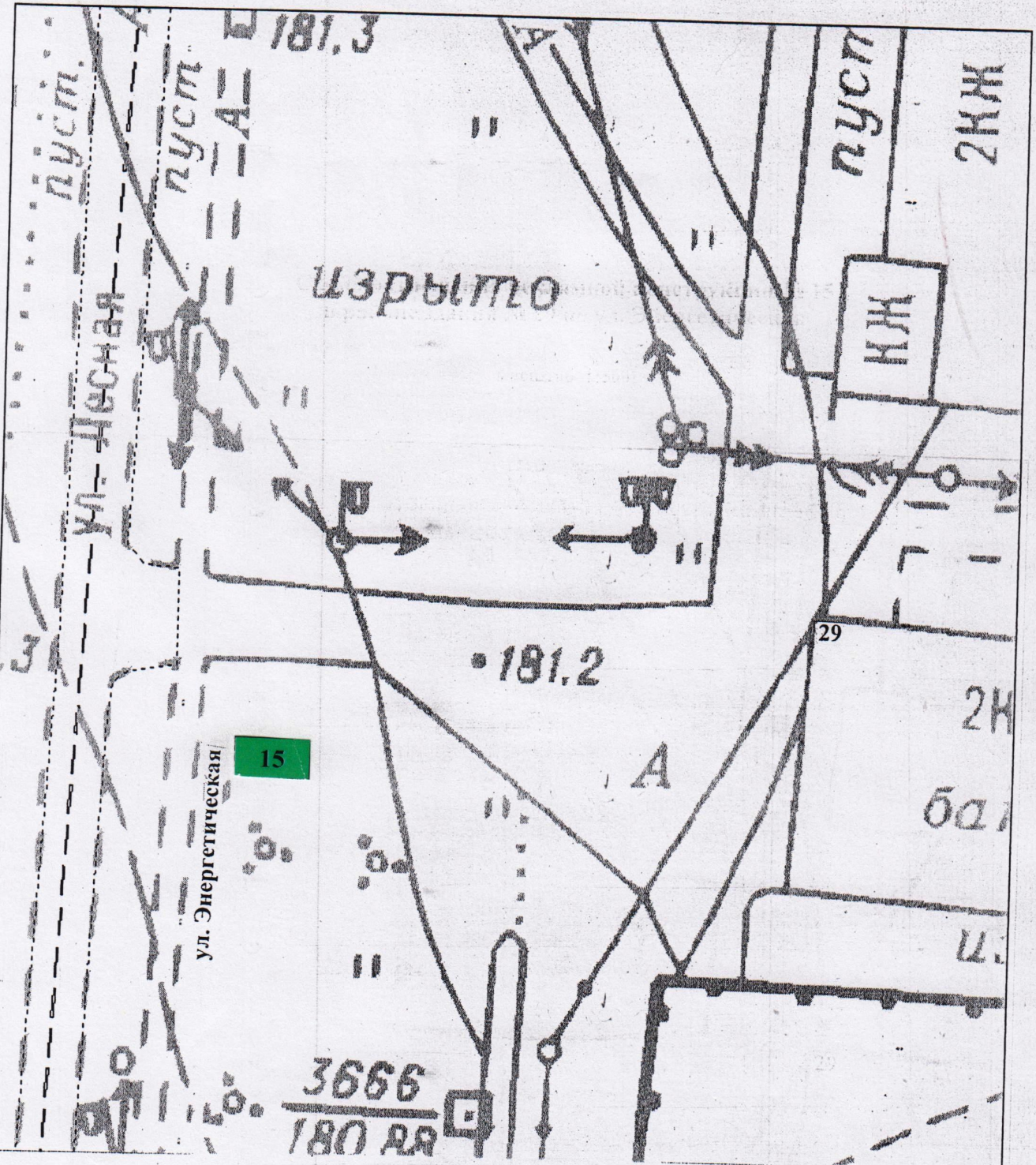


Вид	Билборд с призматроном
Тип	Отдельно стоящая конструкция
Площадь рекламного поля	18, кв.м.
Количество сторон	2
Технические характеристики	фундамент – ж/б плита, каркас – м/конструкция



Схема размещения рекламной конструкции № 15  
в районе здания № 29 по ул. Энергетическая

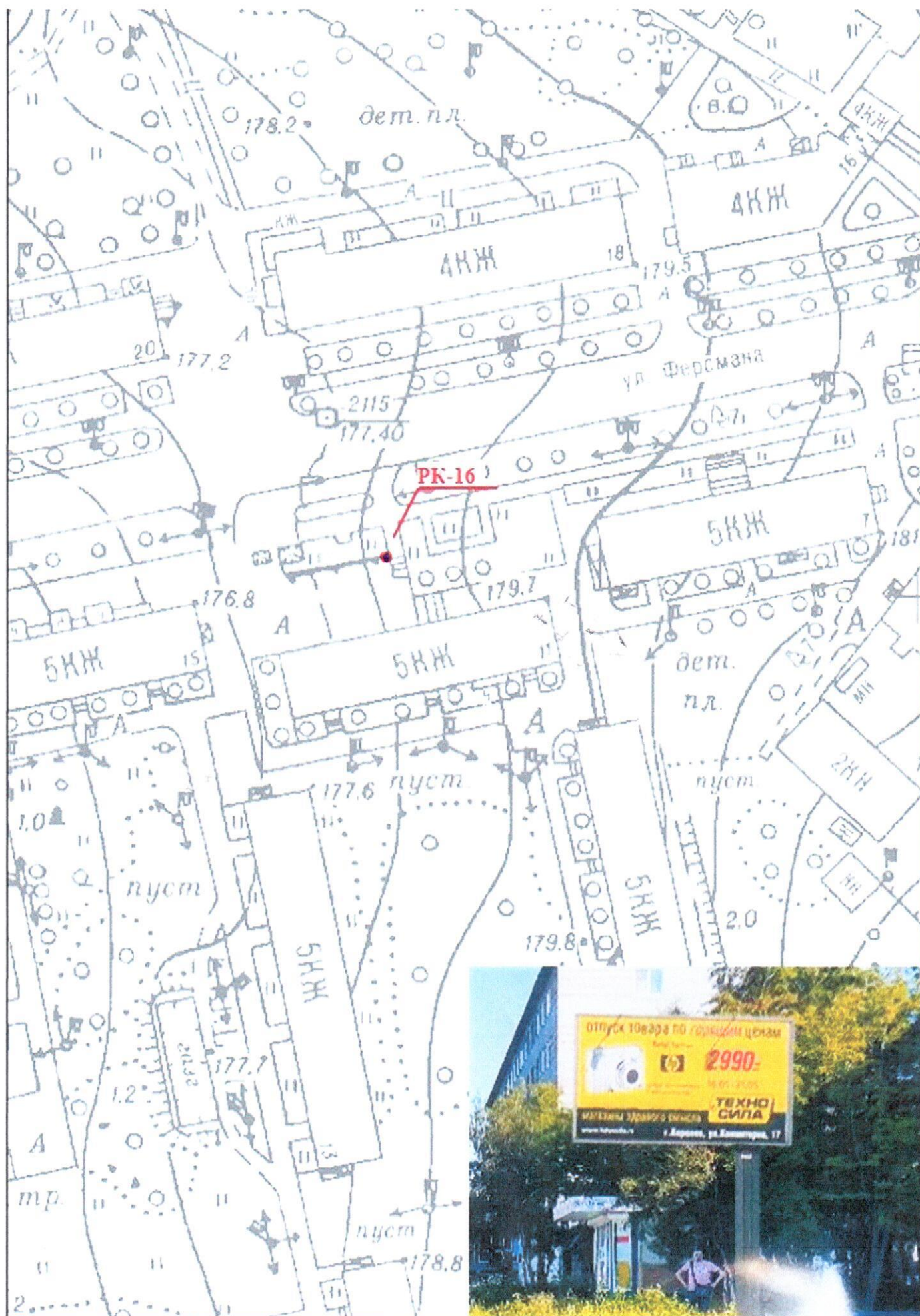
масштаб 1:500



Вид	Билборд
Тип	Отдельно стоящая конструкция
Площадь рекламного поля	18 кв.м.
Количество сторон	2
Технические характеристики	фундамент – ж/б плита, каркас – м/конструкция



Карта размещения РК-16 в районе жилого дома №11 по ул.Ферсмана  
Масштаб: 1:1000



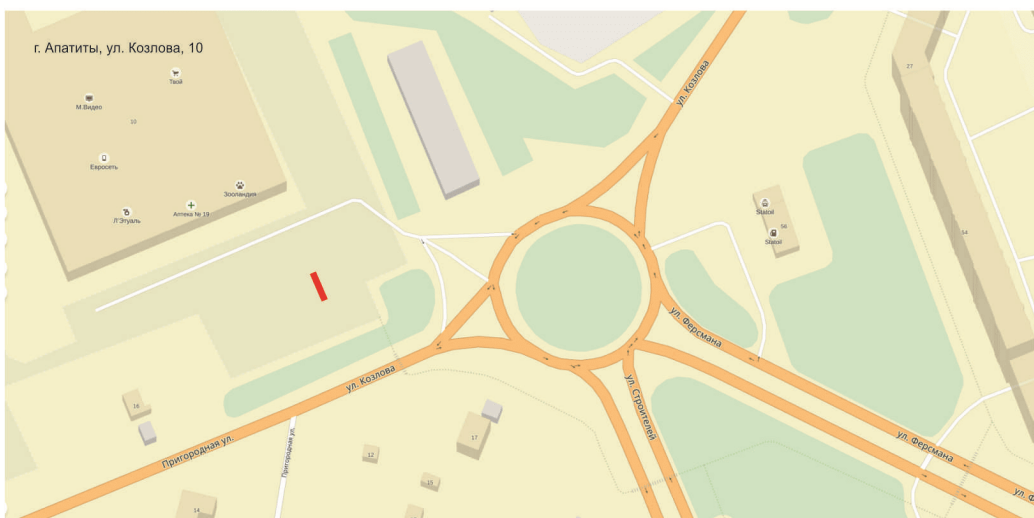


Карта размещения РК-17, РК-18 в районе жилого дома №12 по ул. Жемчужной  
Масштаб: 1:1000

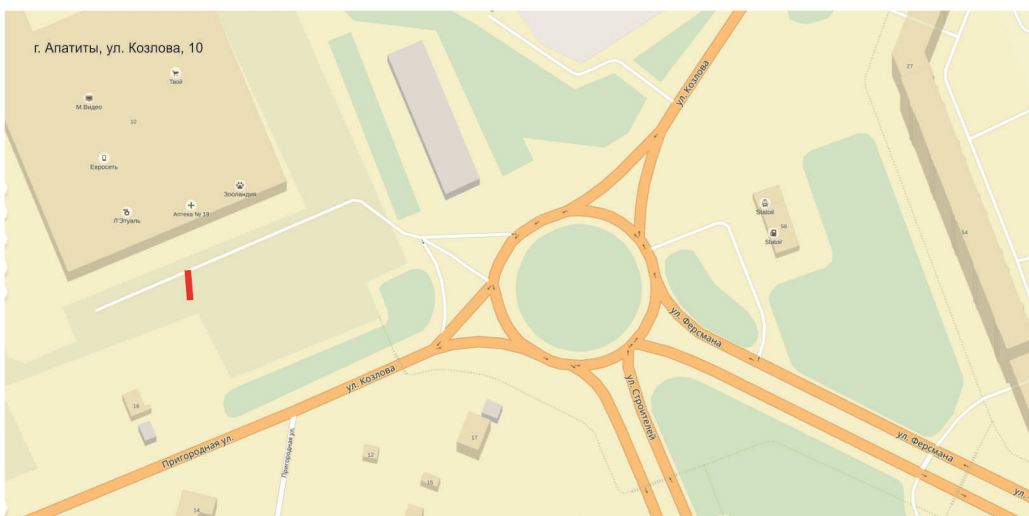




# Схема размещения РК-19 на гостевой автостоянке ТРК "Май" по ул. Козлова



# Схема размещения РК-20 на гостевой автостоянке ТРК "Май" по ул. Козлова





# Схема размещения РК-21 на гостевой автостоянке ТРК "Май" по ул. Козлова

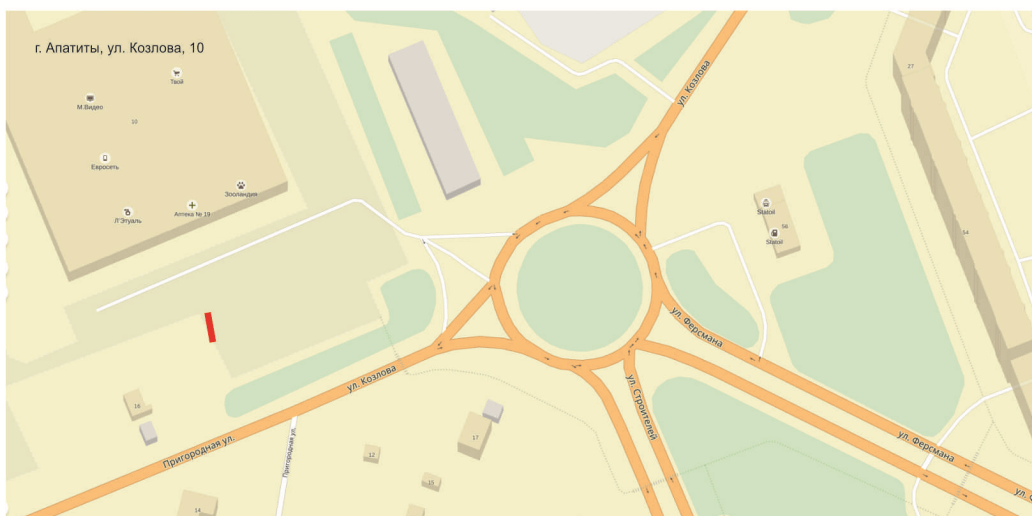
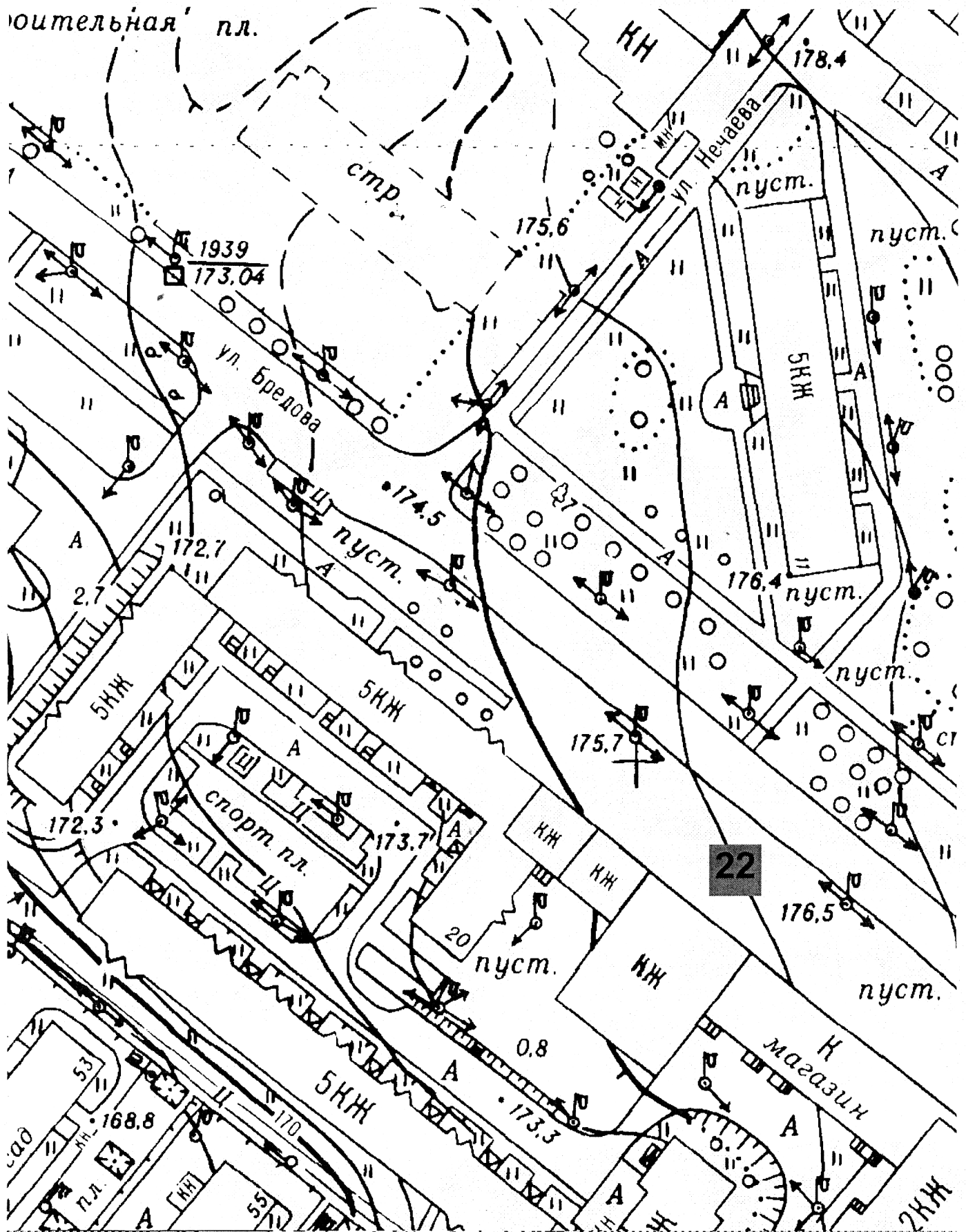


Схема размещения РК-22  
в районе нежилого здания № 26  
по ул. Бредова



Масштаб 1:1000



# РЕКЛАМНЫЙ ЩИТ 3x6

Мурманская область , г. Апатиты , ул. Бредова , р-он дома 26



СХЕМА РАСПОЛОЖЕНИЯ РЕКЛАМНОГО ЩИТА

С размером рекламного поля 3х6 м. и высотой опор 4,5 м. (от нижнего края щита)

Мурманская область, г. Апатиты, ул. Бредова, р-он дома 26

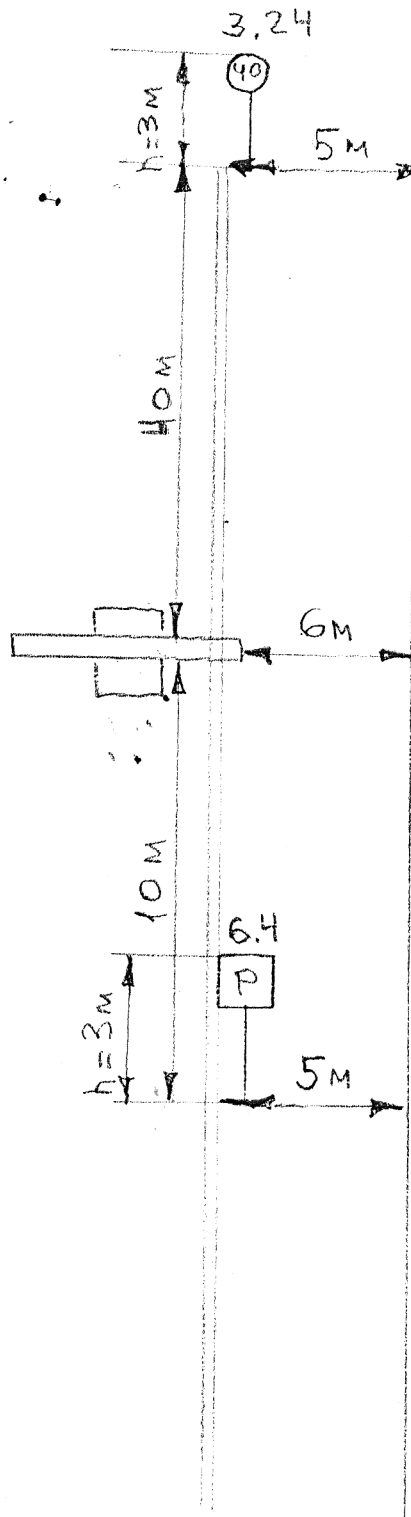
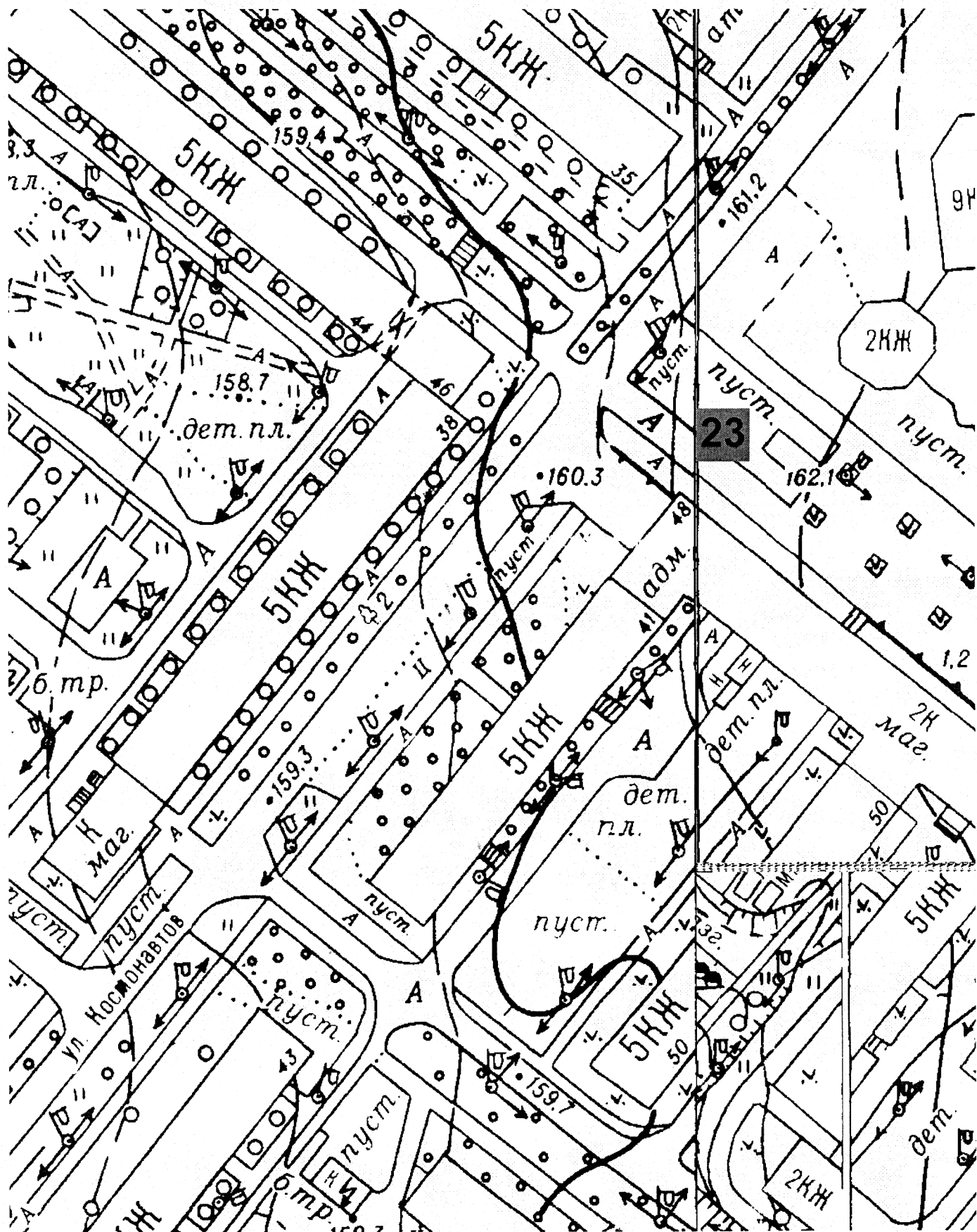


Схема размещения РК-23  
в районе нежилого здания № 48  
по ул. Дзержинского



Масштаб 1:1000



РЕКЛАМНЫЙ ЩИТ 3x6

Мурманская область , г. Апатиты , ул. Дзержинского , р-он дома 48





# СХЕМА РАСПОЛОЖЕНИЯ РЕКЛАМНОГО ЩИТА

С размером рекламного поля 3х6 м. и высотой опор 4,5 м. (от нижнего края щита)

Мурманская область, г. Апатиты, ул. Дзержинского, р-он дома 48

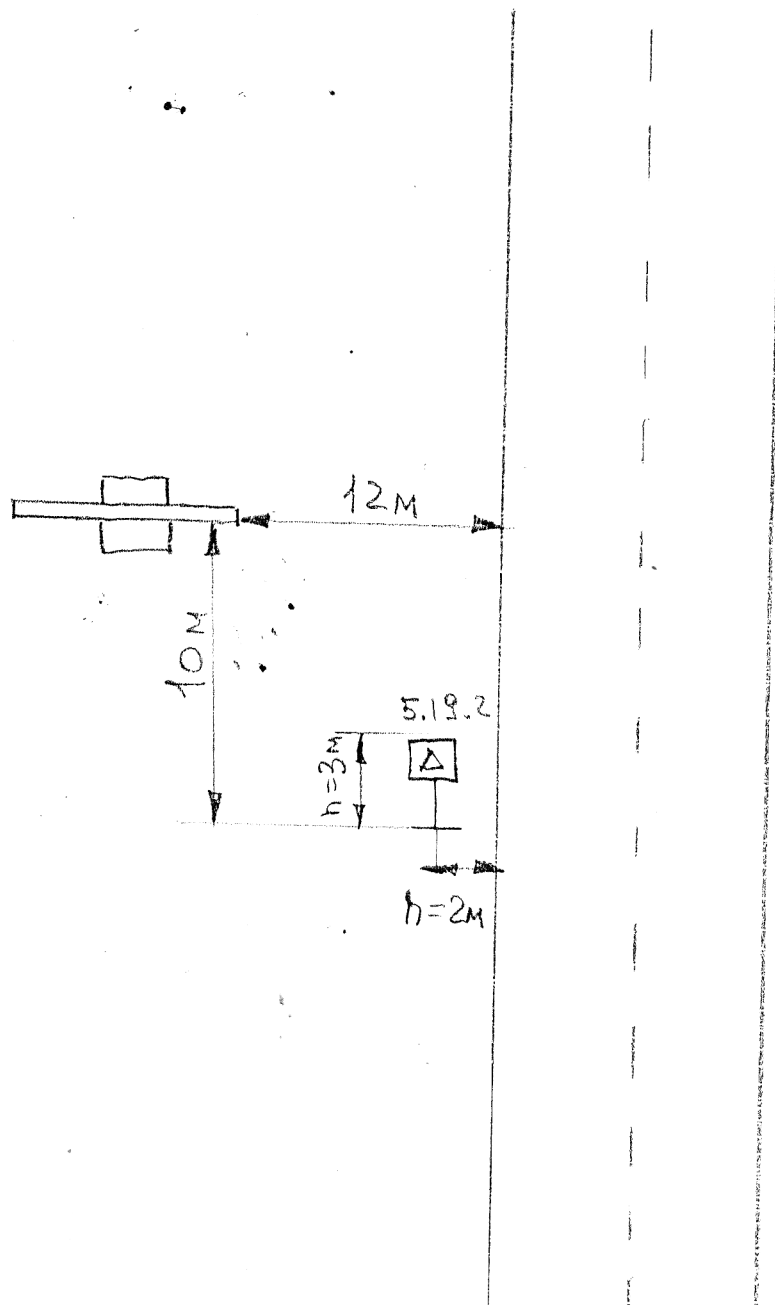
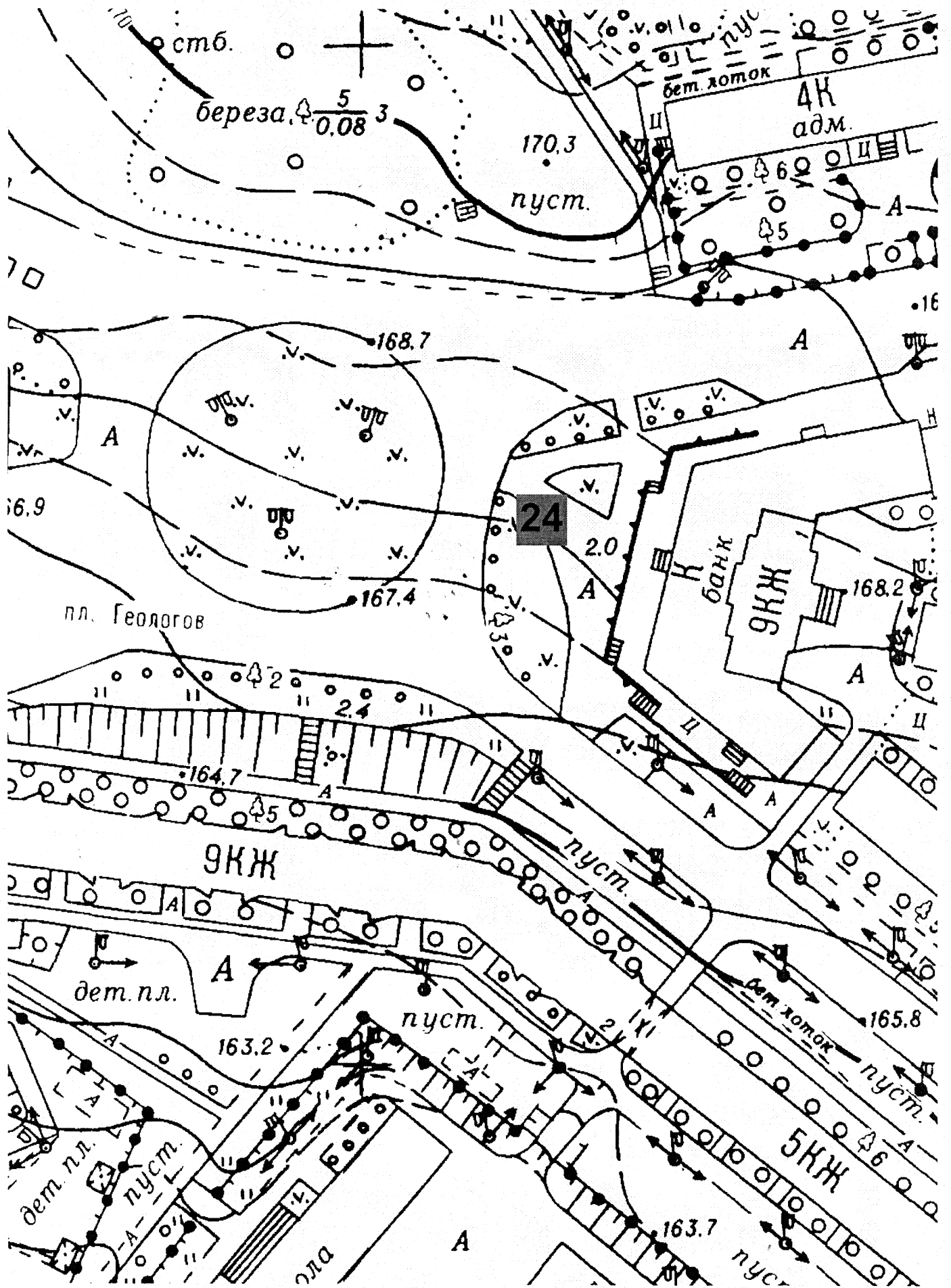


Схема размещения РК-24  
 в районе жилого дома № 1  
 на пл. Геологов



Масштаб 1:1000

# РЕКЛАМНЫЙ ЩИТ 3x6

Мурманская область , г. Апатиты , пл. Геологов , р-он дома 1





СХЕМА РАСПОЛОЖЕНИЯ РЕКЛАМНОГО ЩИТА

С размером рекламного поля 3х6 м. и высотой опор 4,5 м. (от нижнего края щита)

Мурманская область, г. Апатиты, пл. Геологов, р-он дома 1

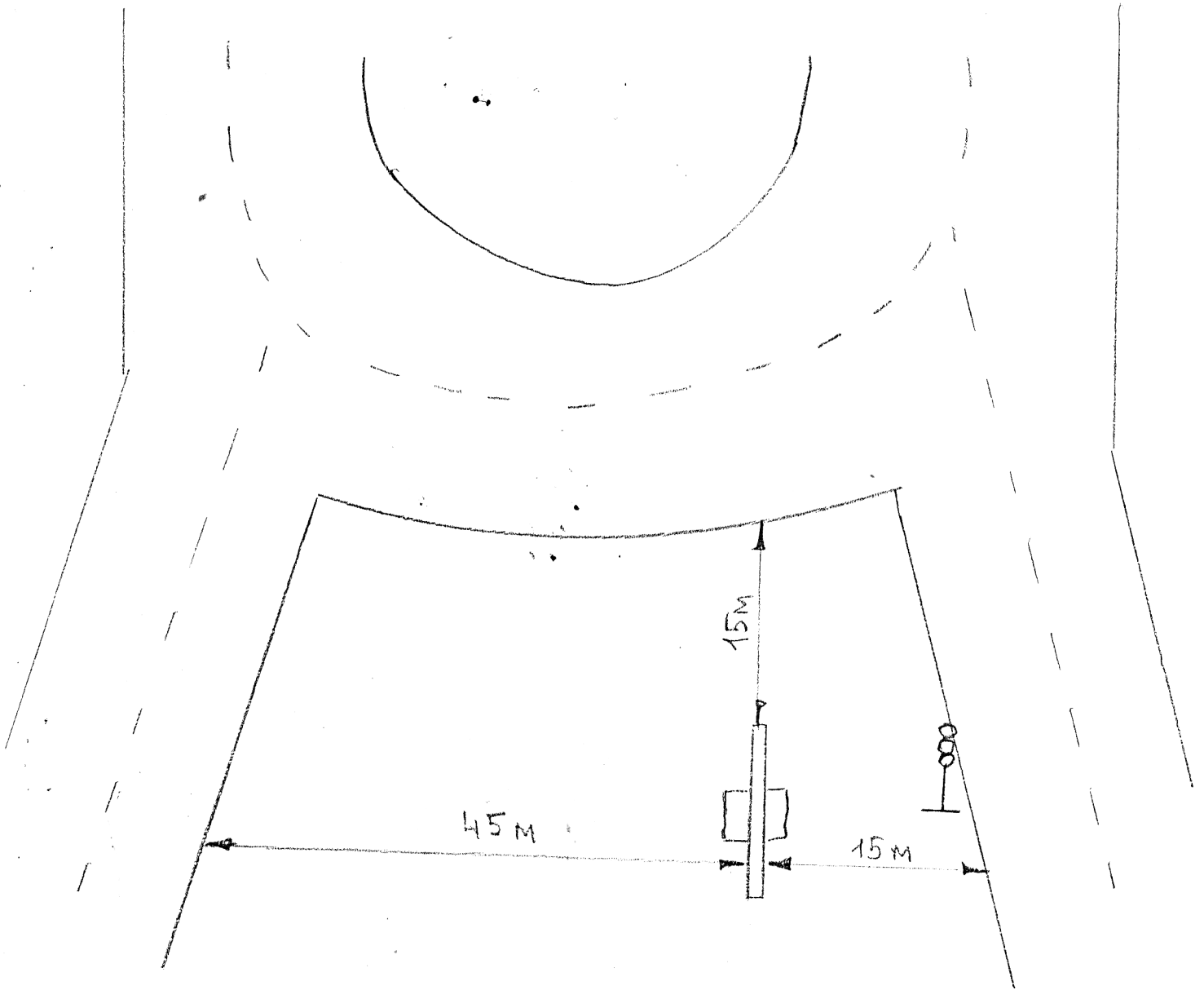
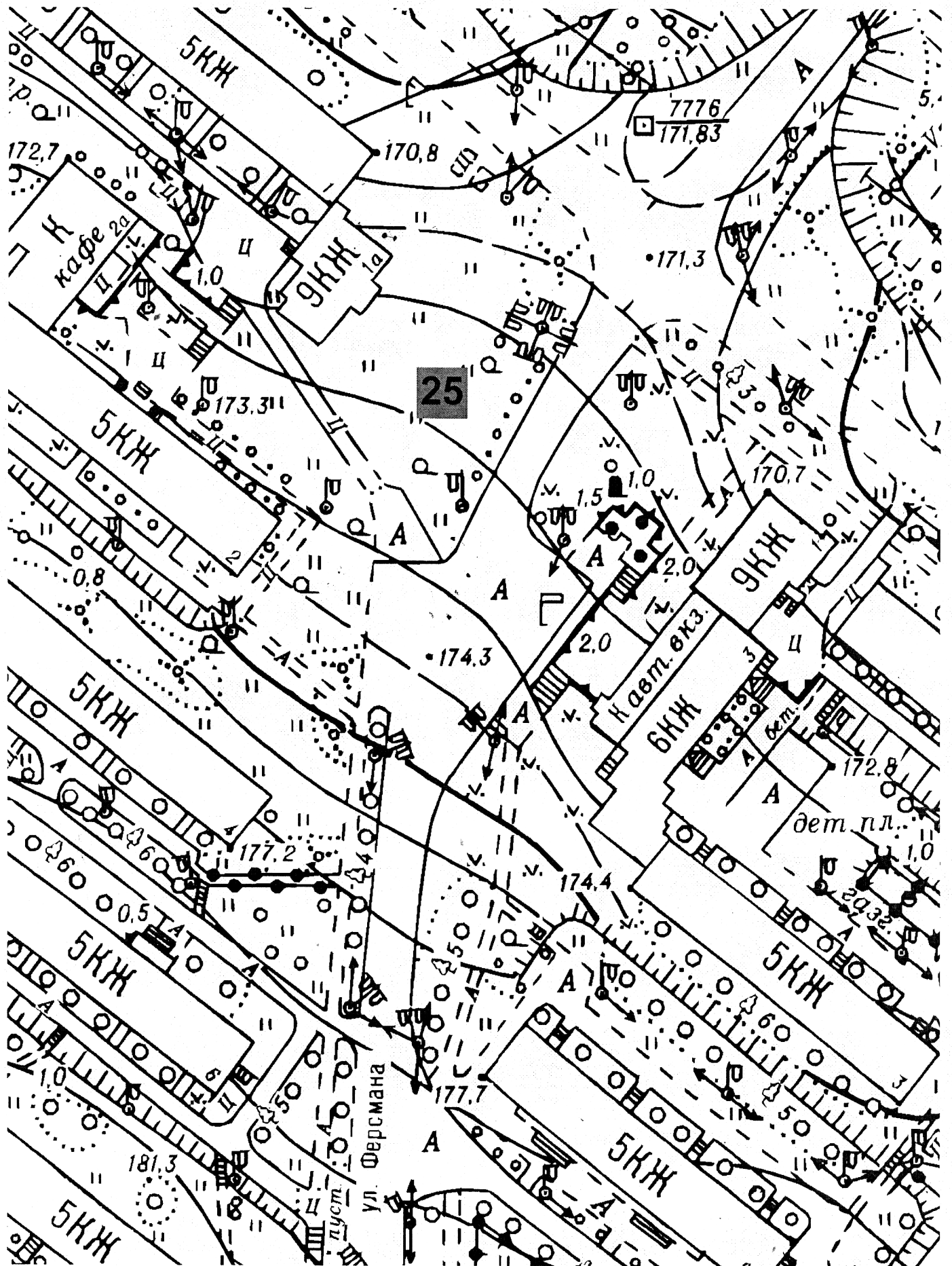


Схема размещения РК-25  
в районе дома № 2  
по ул. Ферсмана



Масштаб 1:1000



РЕКЛАМНЫЙ ЩИТ 3x6

Мурманская область , г. Апатиты , ул. Ферсмана , р-он дома 2



# СХЕМА РАСПОЛОЖЕНИЯ РЕКЛАМНОГО ЩИТА

С размером рекламного поля 3х6 м. и высотой опор 4,5 м. (от нижнего края щита)

Мурманская область, г. Апатиты, ул. Ферсмана, р-он дома 2

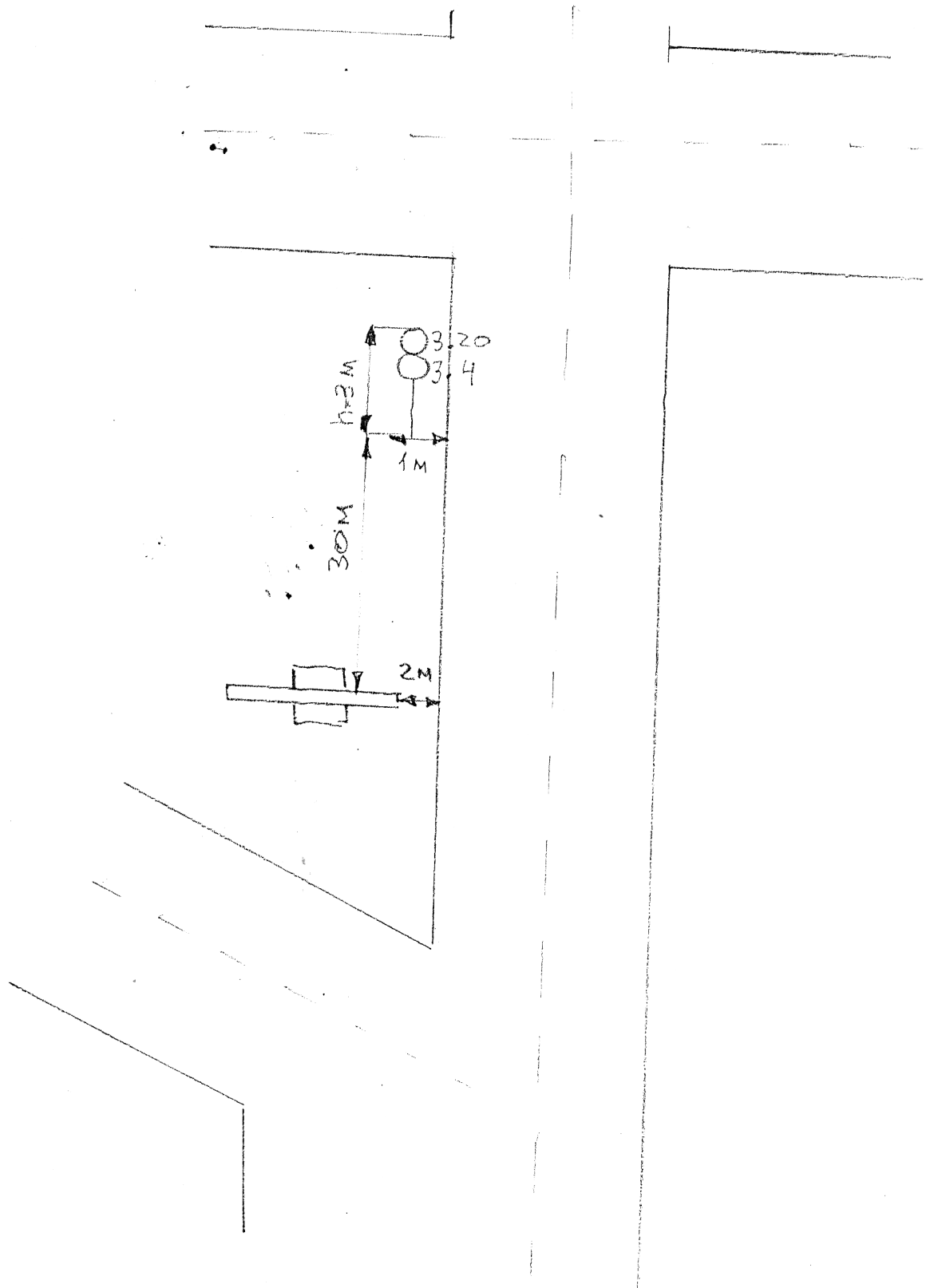
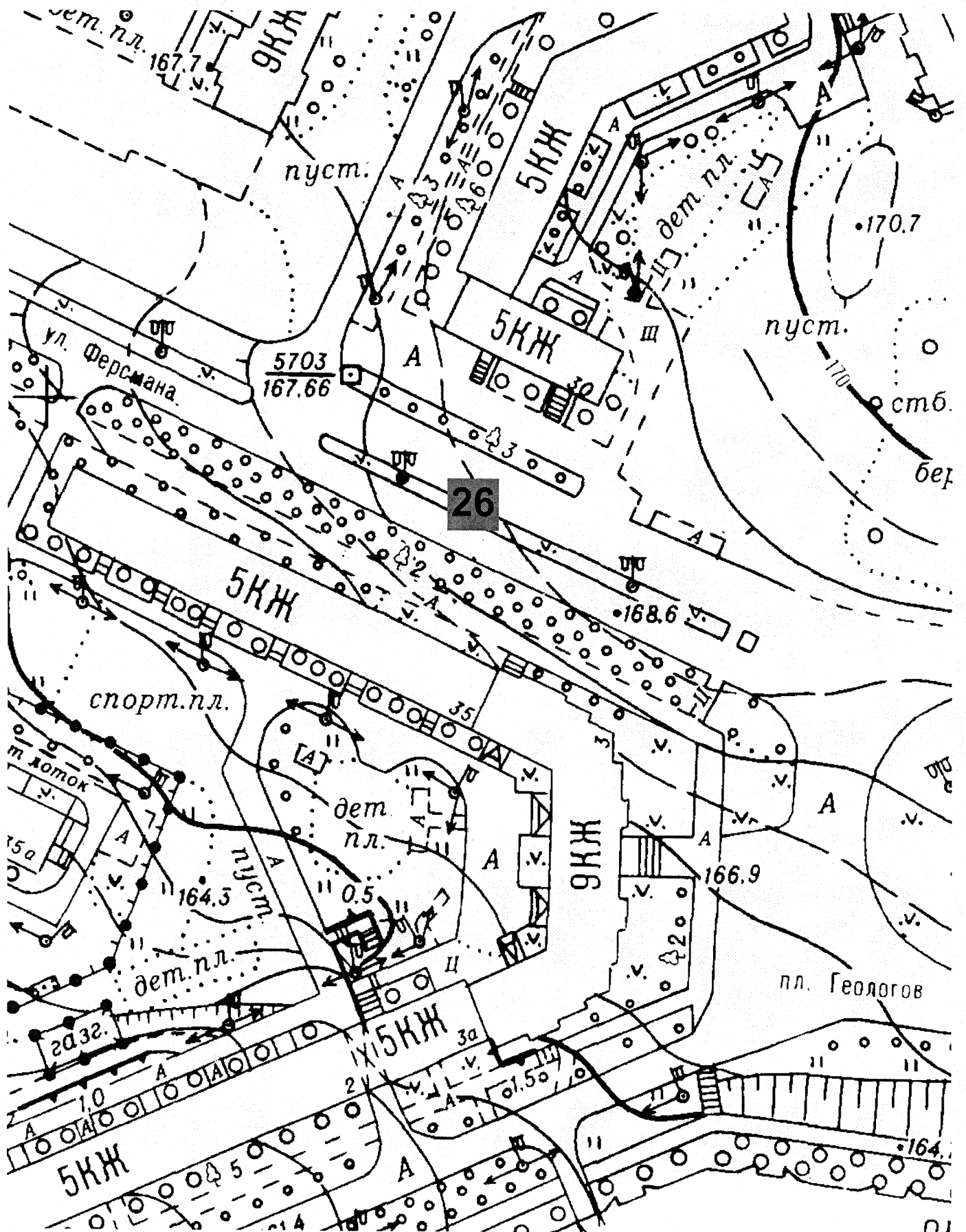




Схема размещения РК-26  
в районе жилого дома № 30  
по ул. Ферсмана



Масштаб 1:1000



РЕКЛАМНЫЙ ЩИТ 3x6

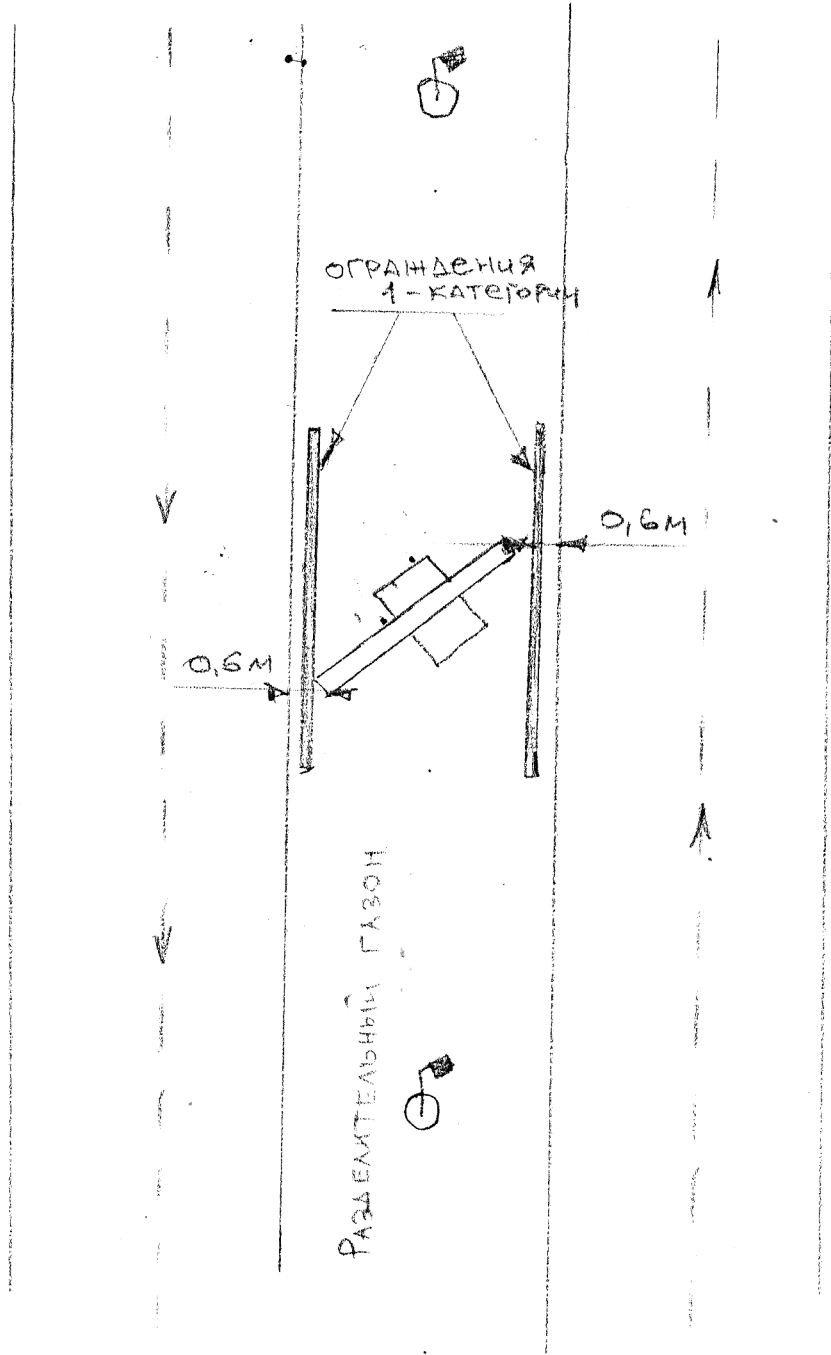
Мурманская область , г. Апатиты , ул. Ферсмана , р-он дома 30



СХЕМА РАСПОЛОЖЕНИЯ РЕКЛАМНОГО ЩИТА

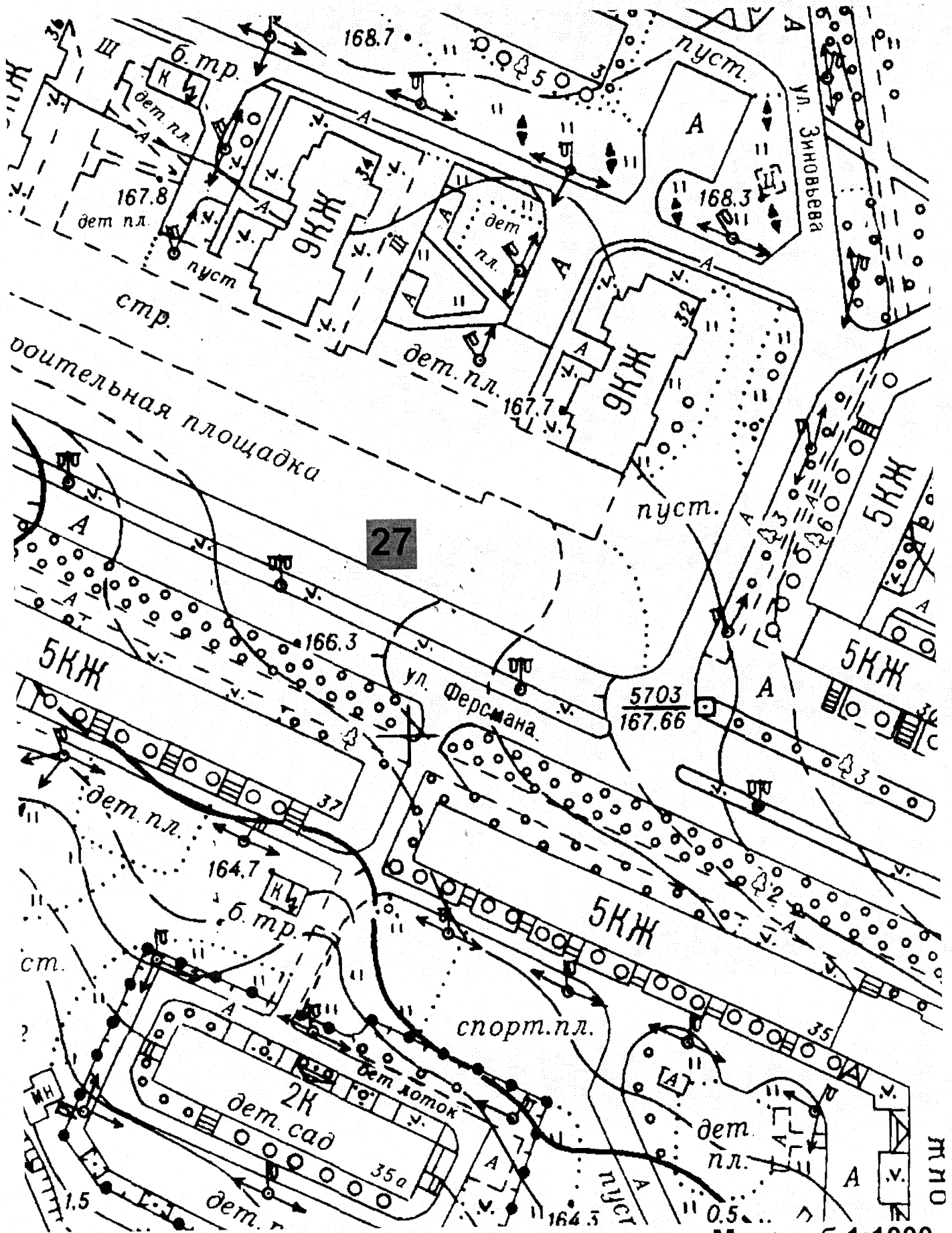
С размером рекламного поля 3х6 м. и высотой опор 4,5 м. (от нижнего края щита)

Мурманская область, г. Апатиты, ул. Ферсмана, р-он дома 30





**Схема размещения РК-27  
в районе нежилого здания № 32а  
по ул. Ферсмана**



**Масштаб 1:1000**



РЕКЛАМНЫЙ ЩИТ 3x6

Мурманская область , г. Апатиты , ул. Ферсмана , р-он дома 32а



СХЕМА РАСПОЛОЖЕНИЯ РЕКЛАМНОГО ЩИТА

С размером рекламного поля 3х6 м. и высотой опор 4,5 м. (от нижнего края щита)

Мурманская область, г. Апатиты, ул. Ферсмана, р-он дома 32а

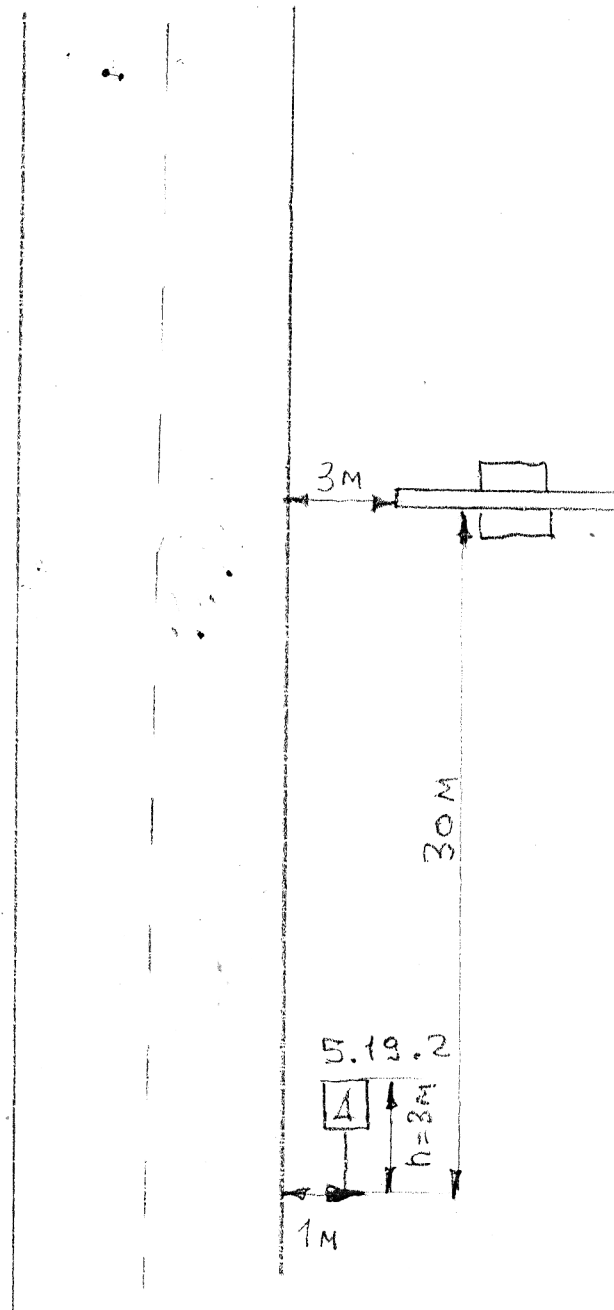
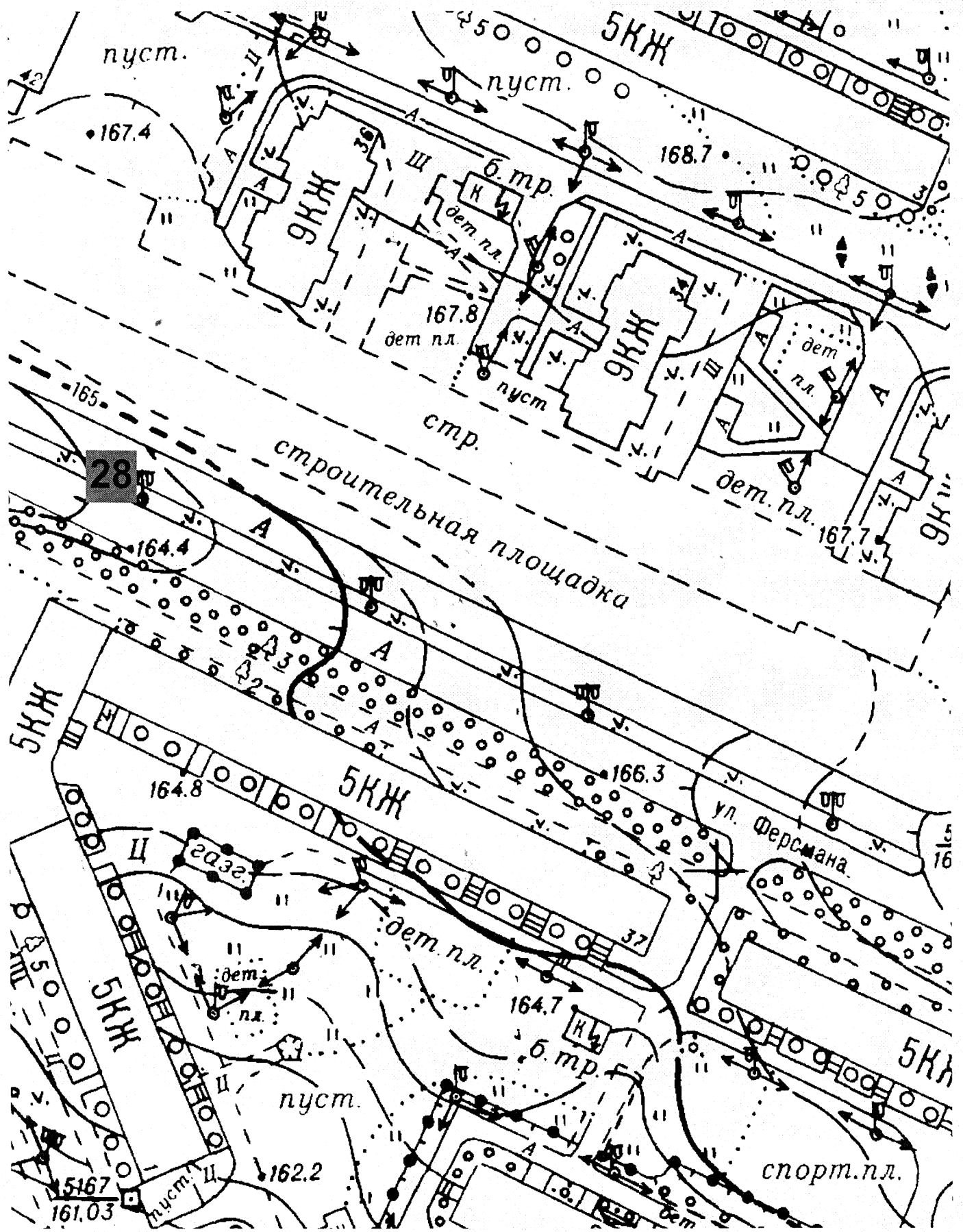


Схема размещения РК-28  
в районе жилого дома № 37  
по ул. Ферсмана



Масштаб 1:1000



# РЕКЛАМНЫЙ ЩИТ 3x4

Мурманская область , г. Апатиты , ул. Ферсмана , р-он дома 37 (1)



# СХЕМА РАСПОЛОЖЕНИЯ РЕКЛАМНОГО ЩИТА

С размером рекламного поля 3x4 м. и высотой опор 4,5 м. (от нижнего края щита)

Мурманская область, г. Апатиты, ул. Ферсмана, р-он дома 37 (1)

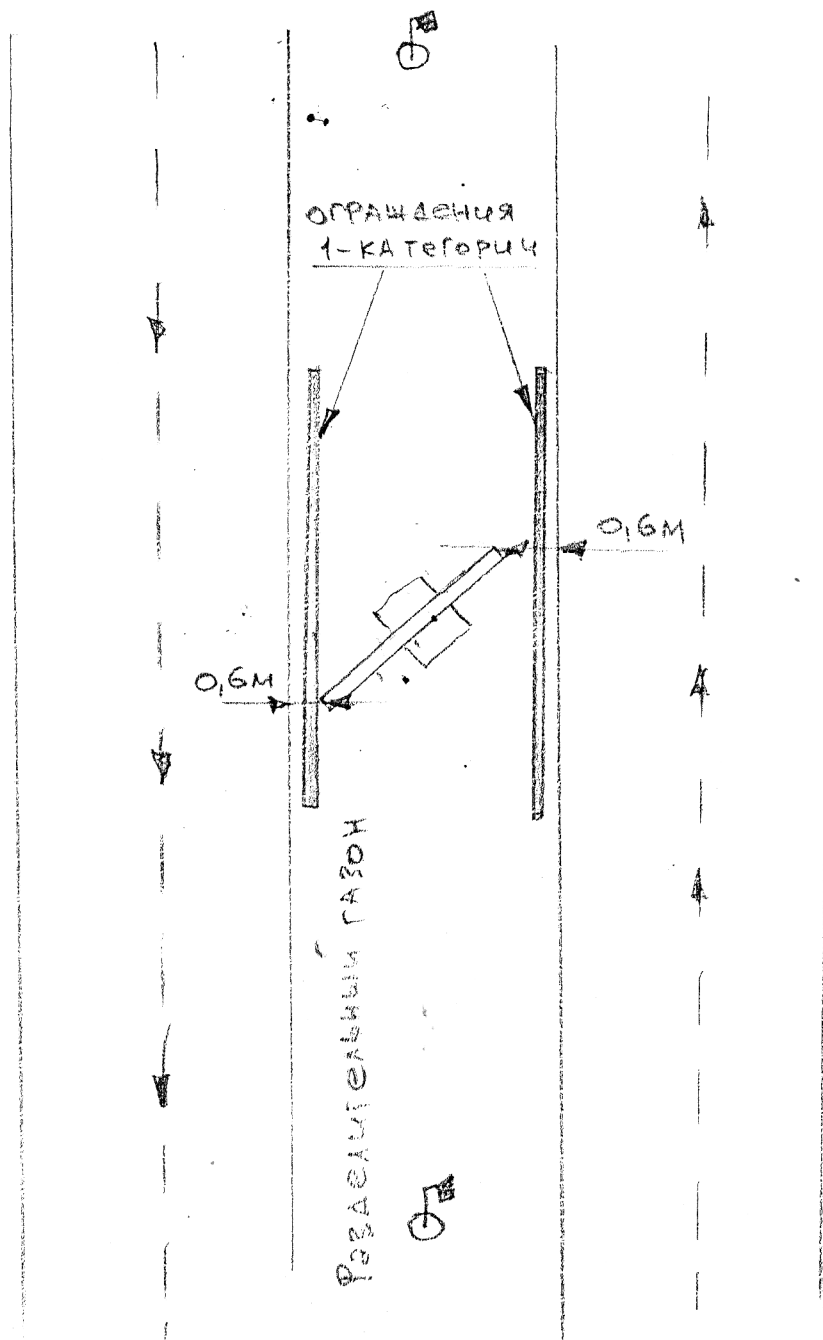
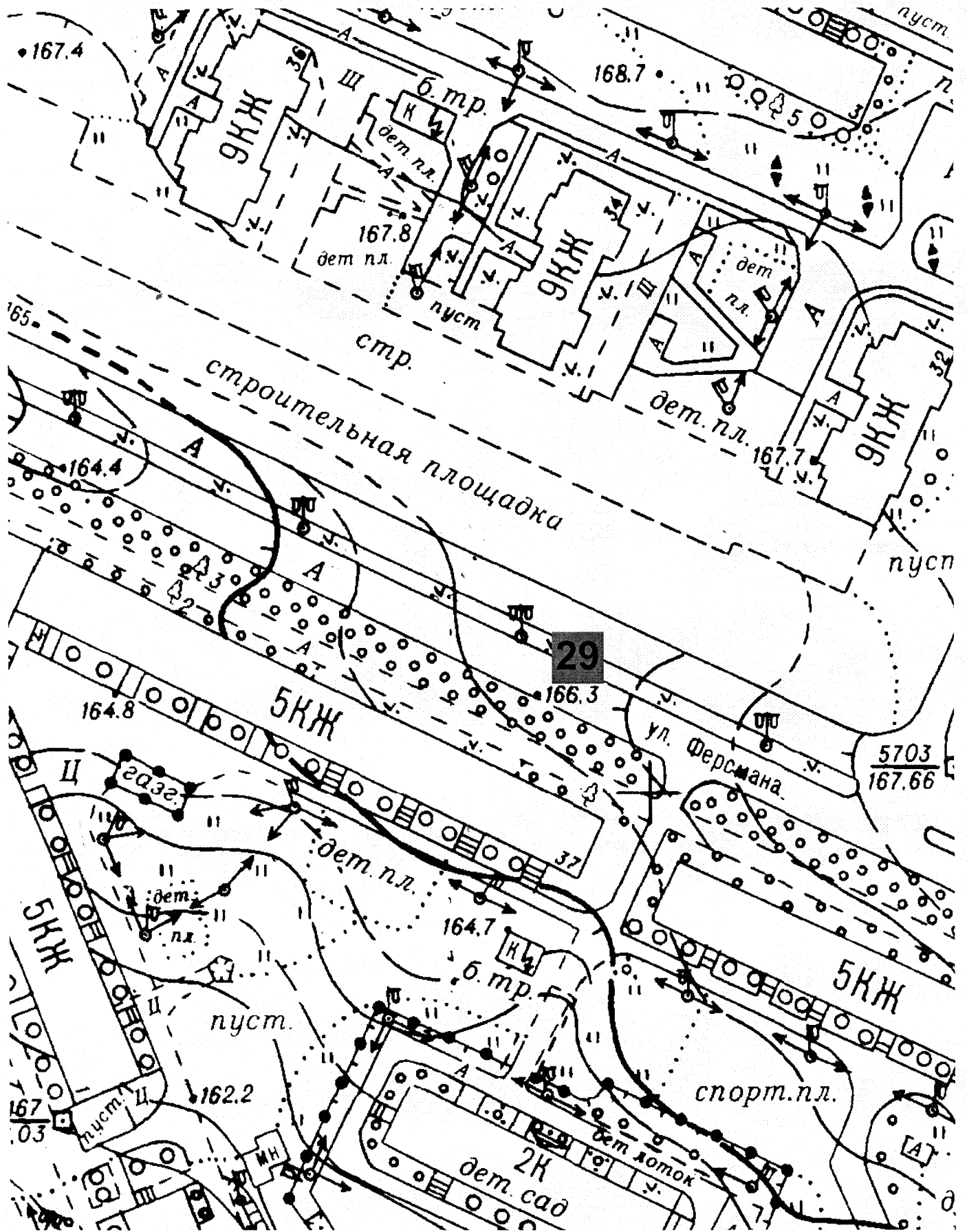




Схема размещения РК-29  
в районе жилого дома № 37  
по ул. Ферсмана



Масштаб 1:1000

РЕКЛАМНЫЙ ЩИТ 3x6

Мурманская область , г. Апатиты , ул. Ферсмана , р-он дома 37(2)





# СХЕМА РАСПОЛОЖЕНИЯ РЕКЛАМНОГО ЩИТА

С размером рекламного поля 3х6 м. и высотой опор 4,5 м. (от нижнего края щита)

Мурманская область, г. Апатиты, ул. Ферсмана, р-он дома 37 (2)

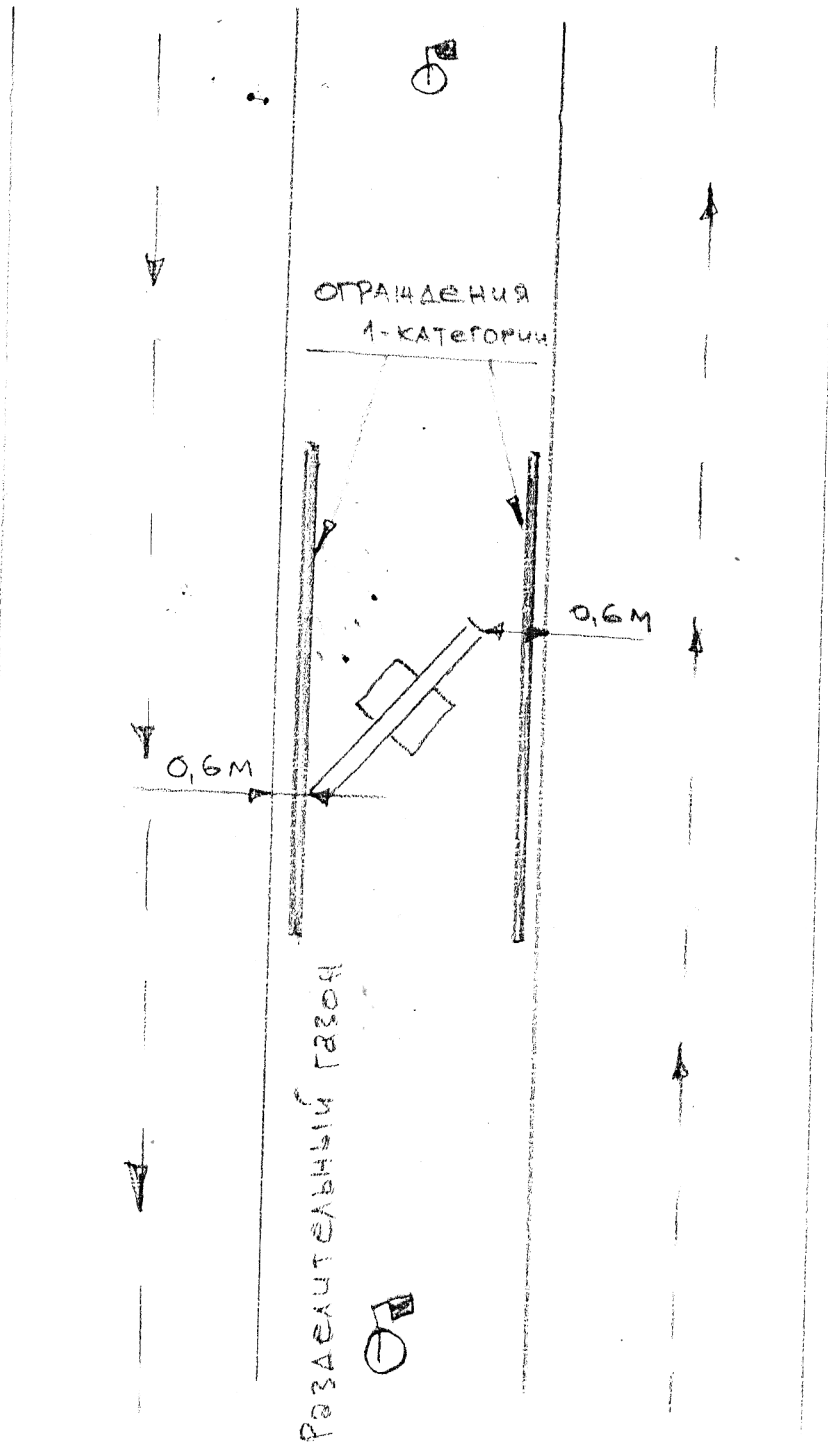
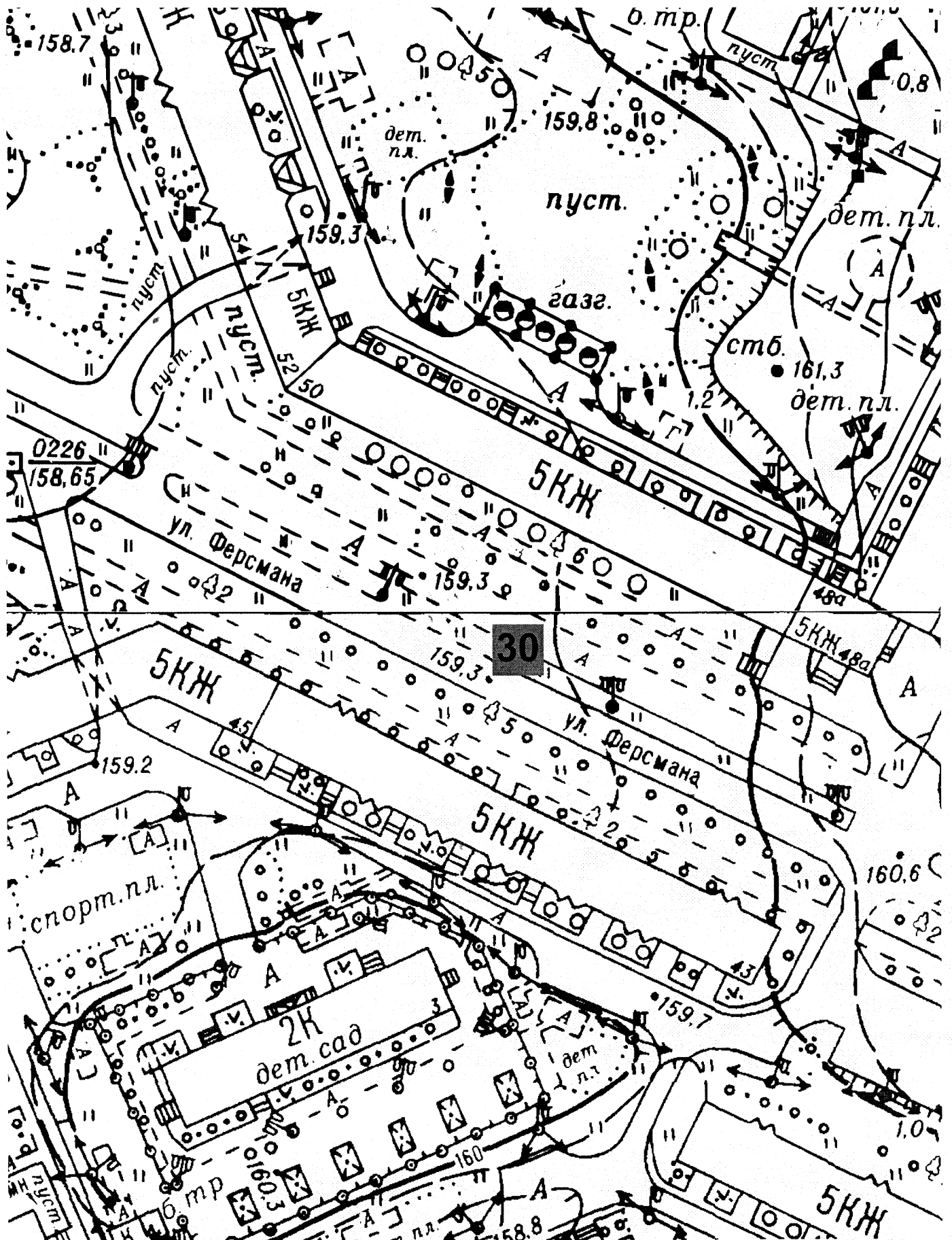


Схема размещения РК-30  
в районе жилого дома № 50  
по ул. Ферсмана



Масштаб 1:1000



# РЕКЛАМНЫЙ ЩИТ 3x4

Мурманская область , г. Апатиты , ул. Ферсмана , р-он дома 50



СХЕМА РАСПОЛОЖЕНИЯ РЕКЛАМНОГО ЩИТА

С размером рекламного поля 3х4 м. и высотой опор 4,5 м. (от нижнего края щита)

Мурманская область, г. Апатиты, ул. Ферсмана, р-он дома 50

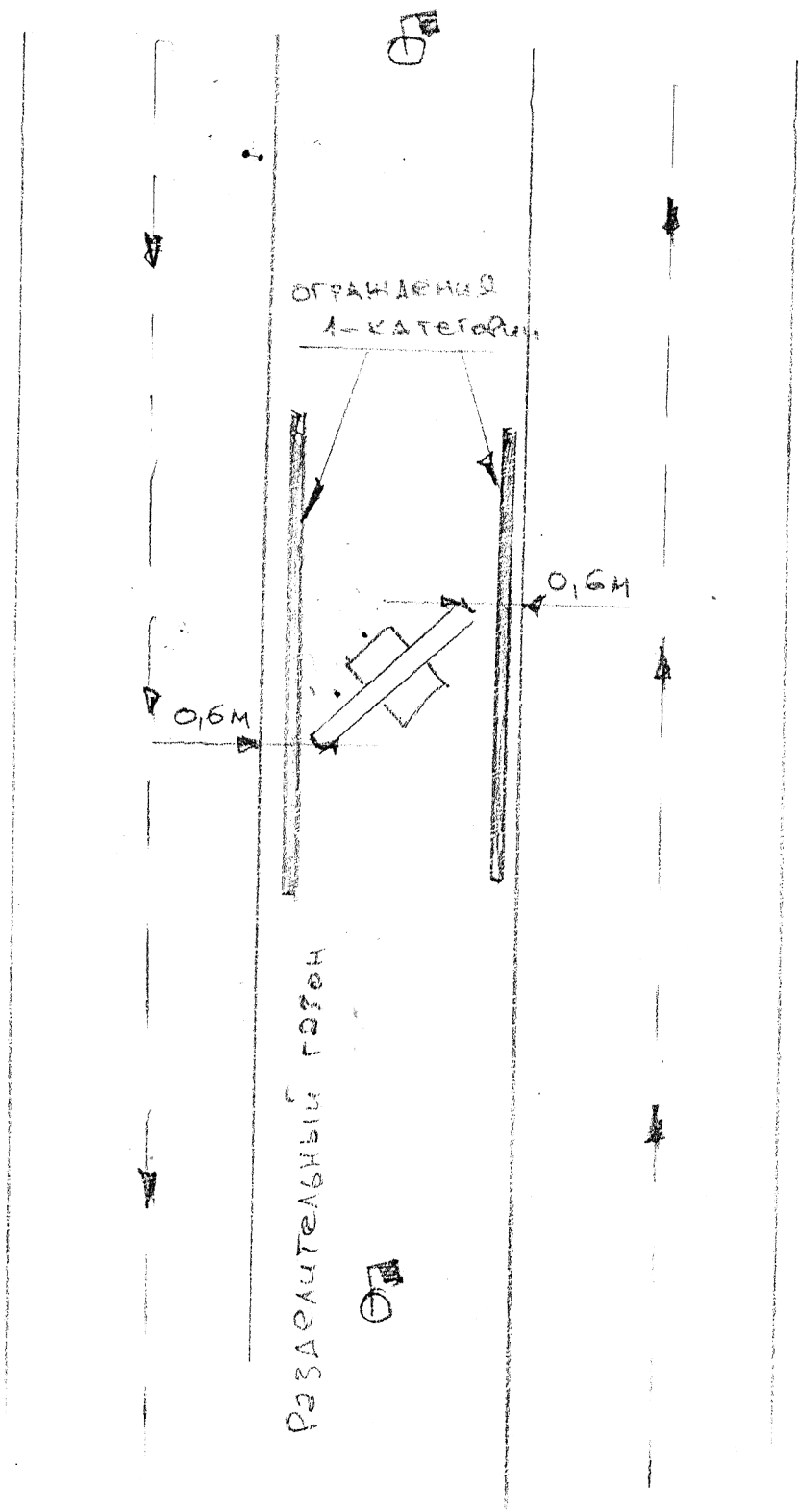
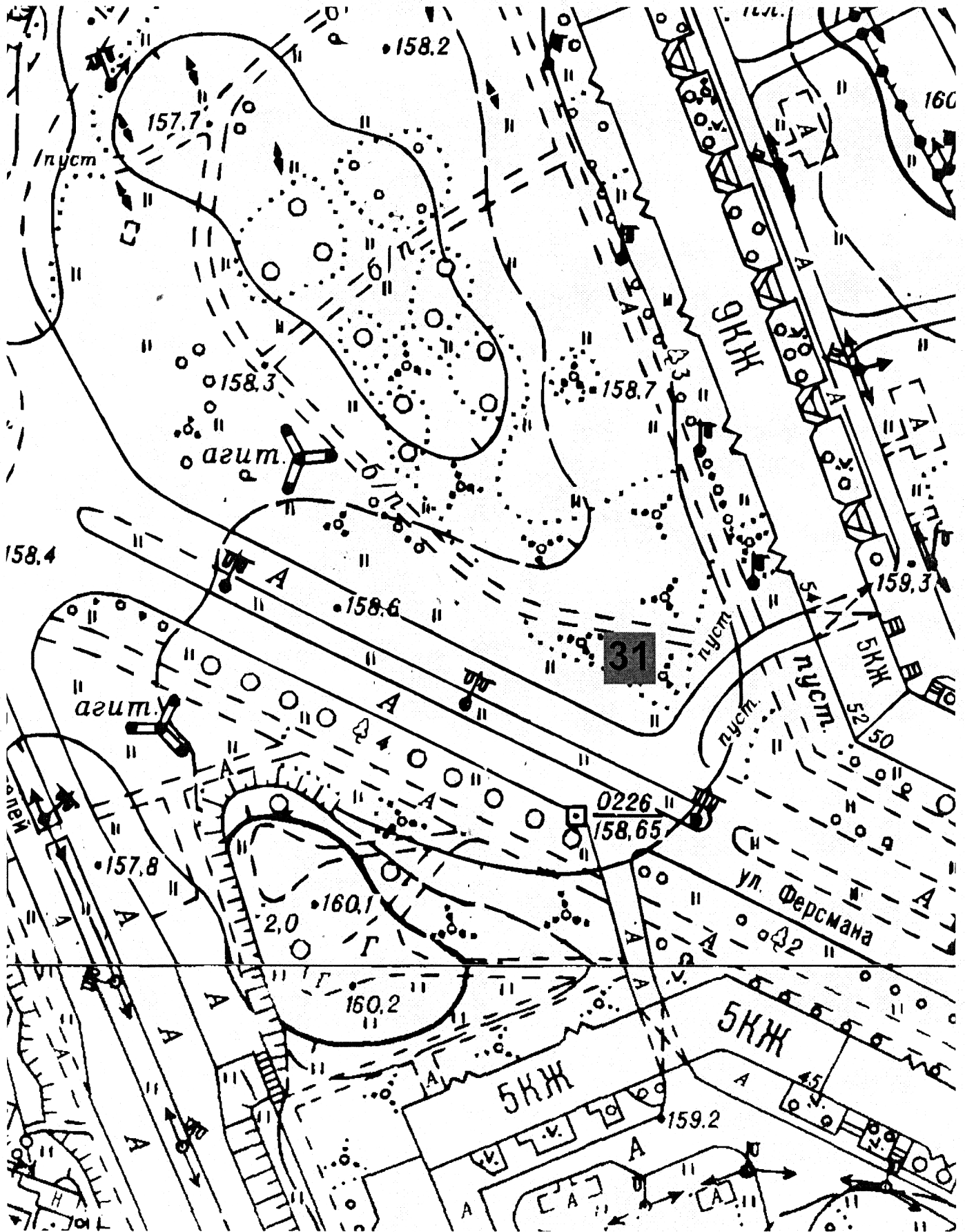




Схема размещения РК-31  
в районе жилого дома № 52  
по ул. Ферсмана



Масштаб 1:1000

РЕКЛАМНЫЙ ЩИТ 3x6

Мурманская область , г. Апатиты , ул. Ферсмана , р-он дома 52





# СХЕМА РАСПОЛОЖЕНИЯ РЕКЛАМНОГО ЩИТА

С размером рекламного поля 3х6 м. и высотой опор 4,5 м. (от нижнего края щита)

Мурманская область, г. Апатиты, ул. Ферсмана, р-он дома 52

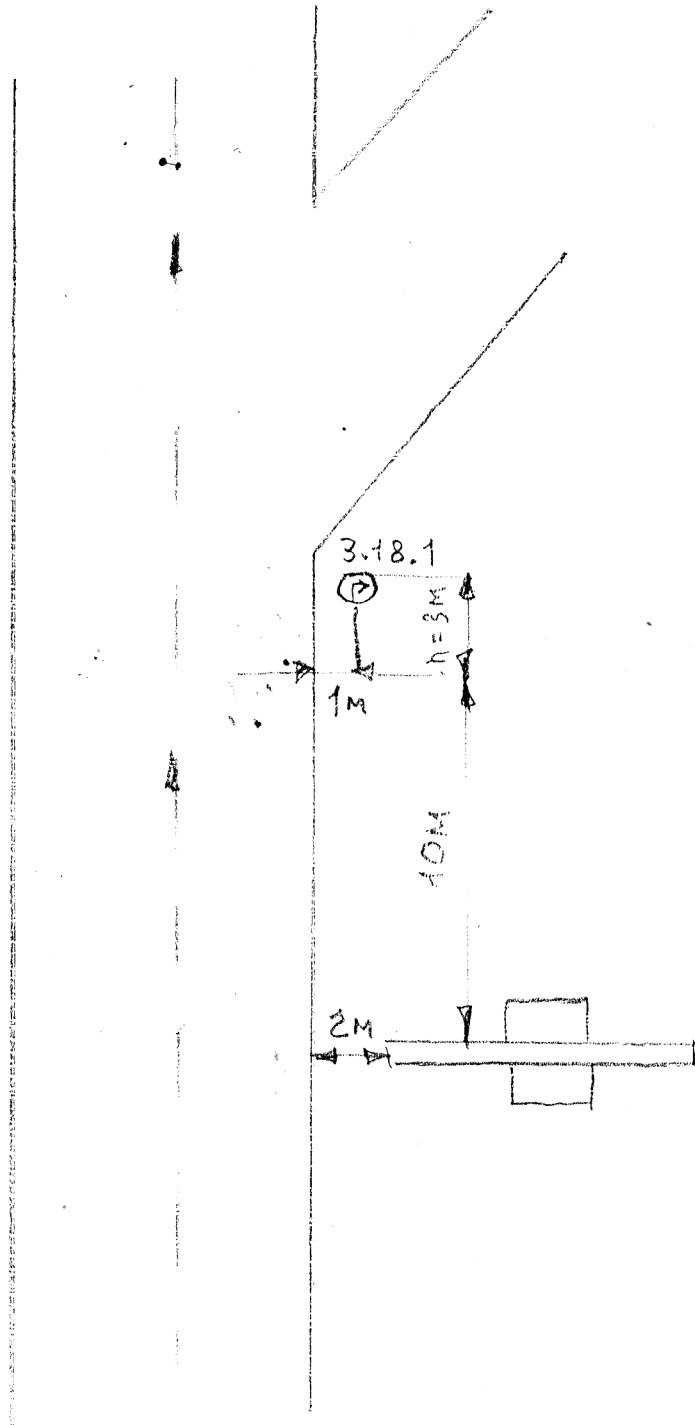
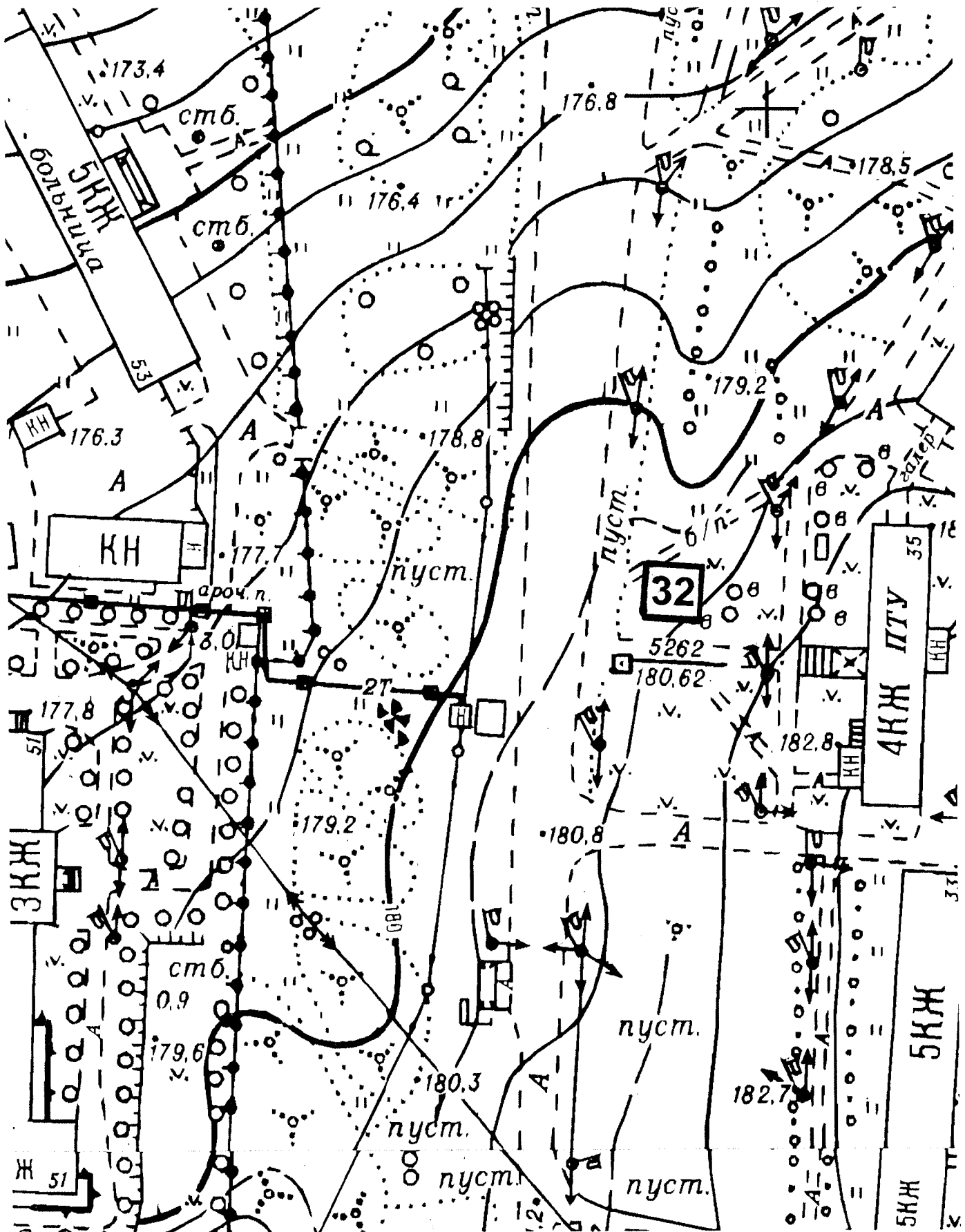


Схема размещения РК-32  
в районе здания № 35  
по ул. Энергетическая



Масштаб 1:1000



## Рекламный щит 3x2

Мурманская область, г. Апатиты, ул. Энергетическая, р-он здания 35



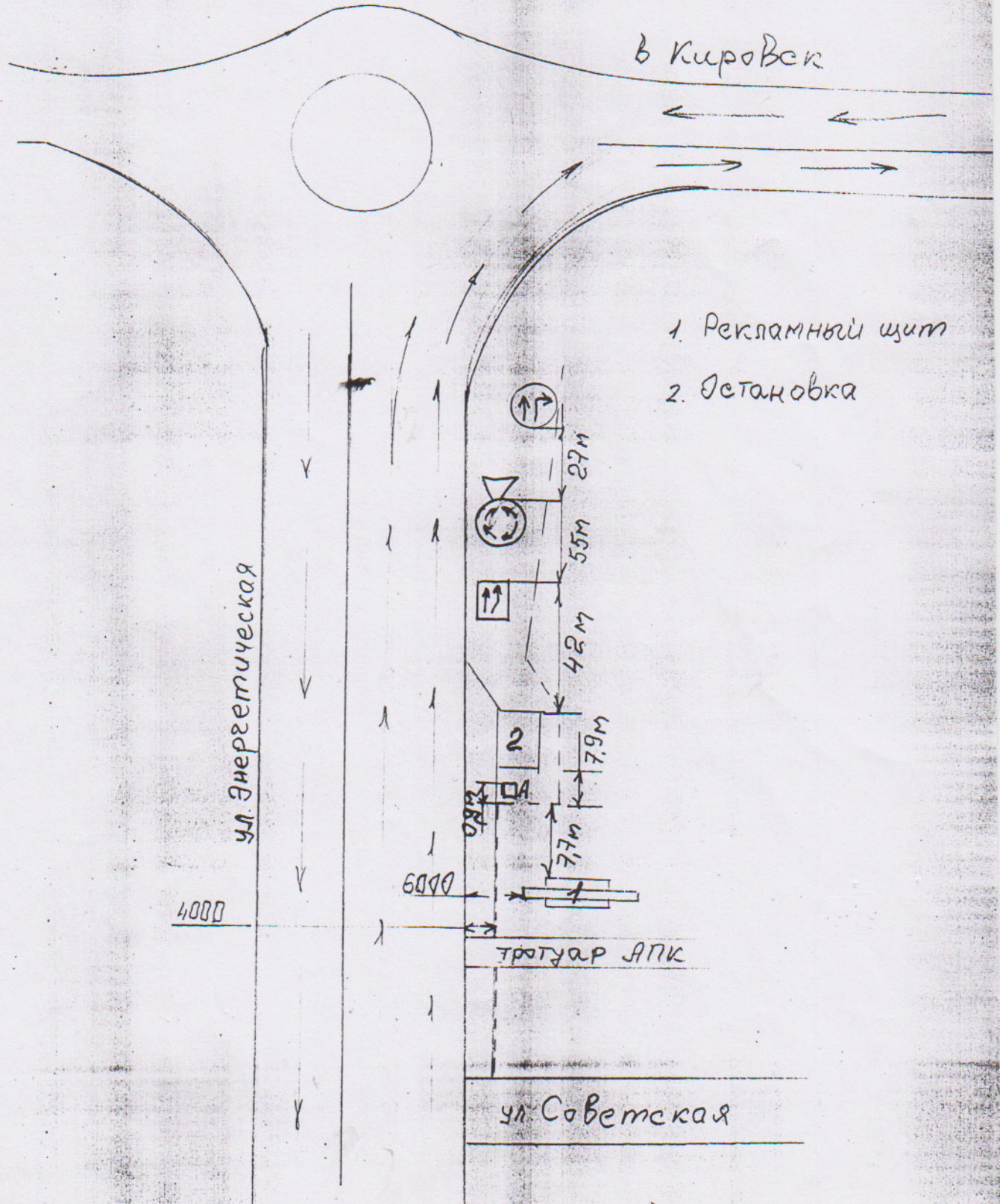


СХЕМА

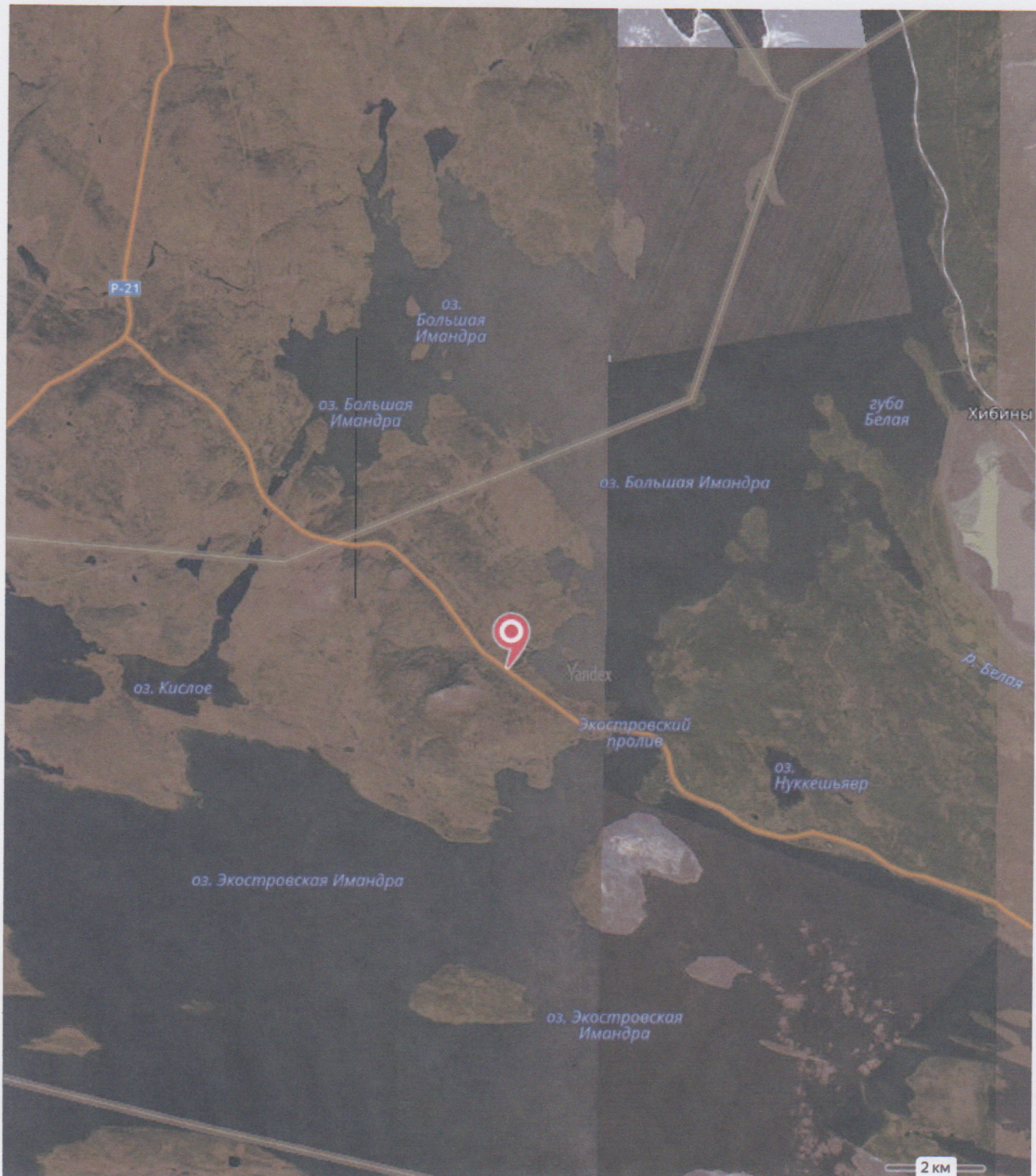
АВТОМОБИЛЬНОЙ ДОРОГИ УЛ. ЭНЕРГЕТИЧЕСКОЙ

С РАСТАНОВКОЙ ДОРОЖНЫХ ЗНАКОВ В РАЙОНЕ УСТАНОВКИ РЕКЛАМНОГО ЩИТА

ГАПОУ МО «АПК им. ГОЛОВАНОВА Г.А.»







## городской округ Апатиты

Мурманская область, Россия

Схема размещения РК 33, в районе придорожной полосы автомобильной дороги общего пользования регионального значения "Автоподъезд к городу Апатиты", км 10+400 (координаты расположения: 67 градусов 37 минут 01,6 секунд и 32 градуса 59 минут 58,4 секунды) или (67.617111111, 32.999555555), кадастровый номер земельного участка 51:15:0020101:4.



### Рекламный щит 3x6

Мурманская область, г. Апатиты, придорожная полоса автомобильной дороги общего пользования регионального значения «Автоподъезд к городу Апатиты», км 10+400 (координаты расположения: 67 градусов 37 минут 01,6 секунд и 32 градуса 59 минут 58,4 секунды)





Дорожній знак  
початок полоси

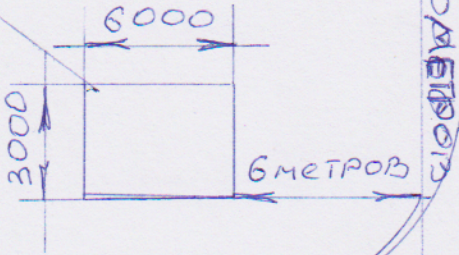
Видно об'єкт

↑  
Анотація

↓  
"Копія"  
м.р.с.с.

Дорожній знак  
початок полоси

Рекламний щит



Дорожній знак  
увага на дорогу

10 метр

20 метр

Обочина

20 метр

Обочина

Лінійка

Волокно

Лінійка

Волокно



Схема размещения РК-34  
в районе пересечения ул. Строителей  
и ул. Ферсмана



Масштаб 1:1000

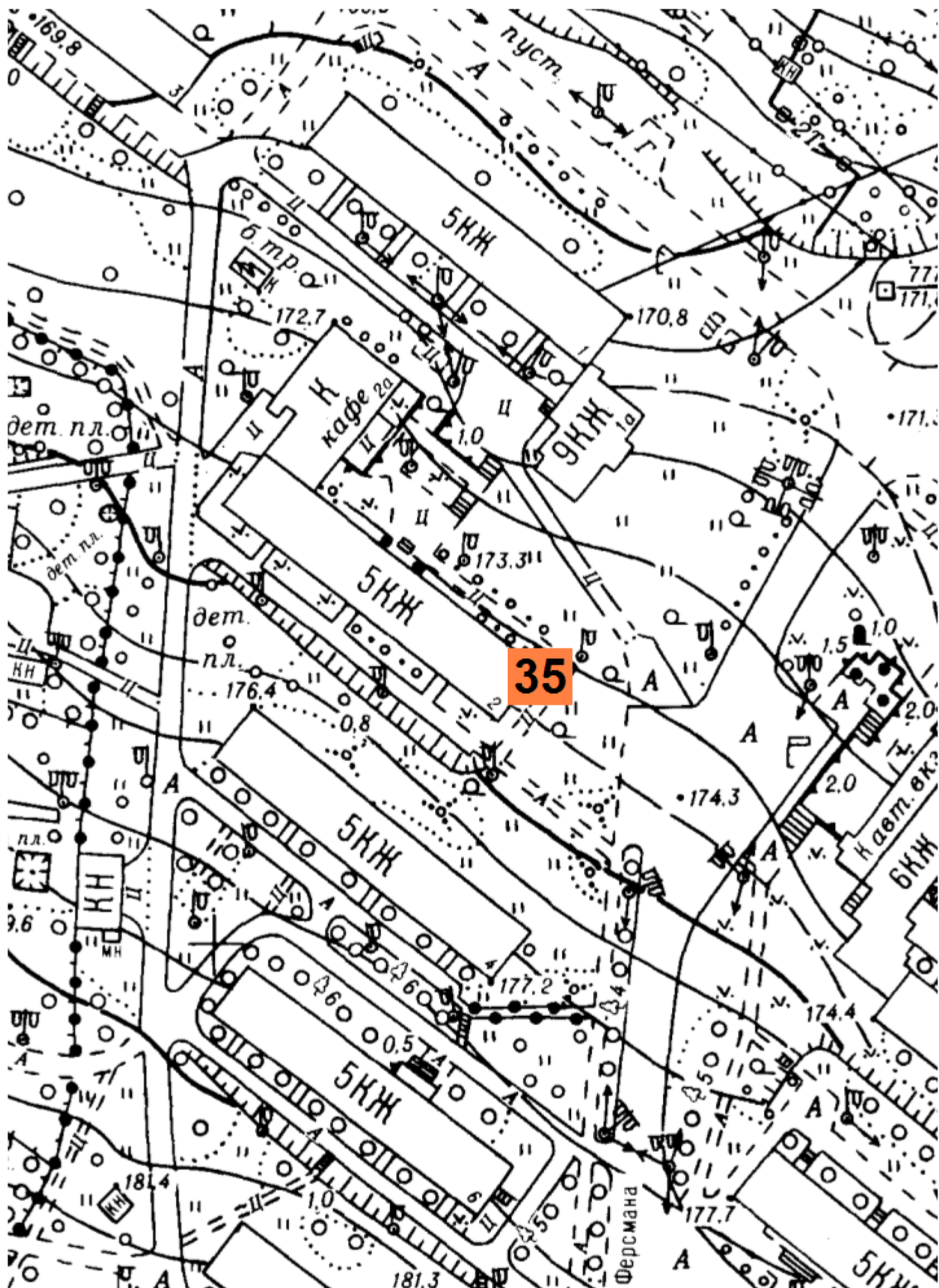


## Рекламная конструкция 3x12

Мурманская область, г. Апатиты, район пересечения ул. Строителей и ул.  
Ферсмана



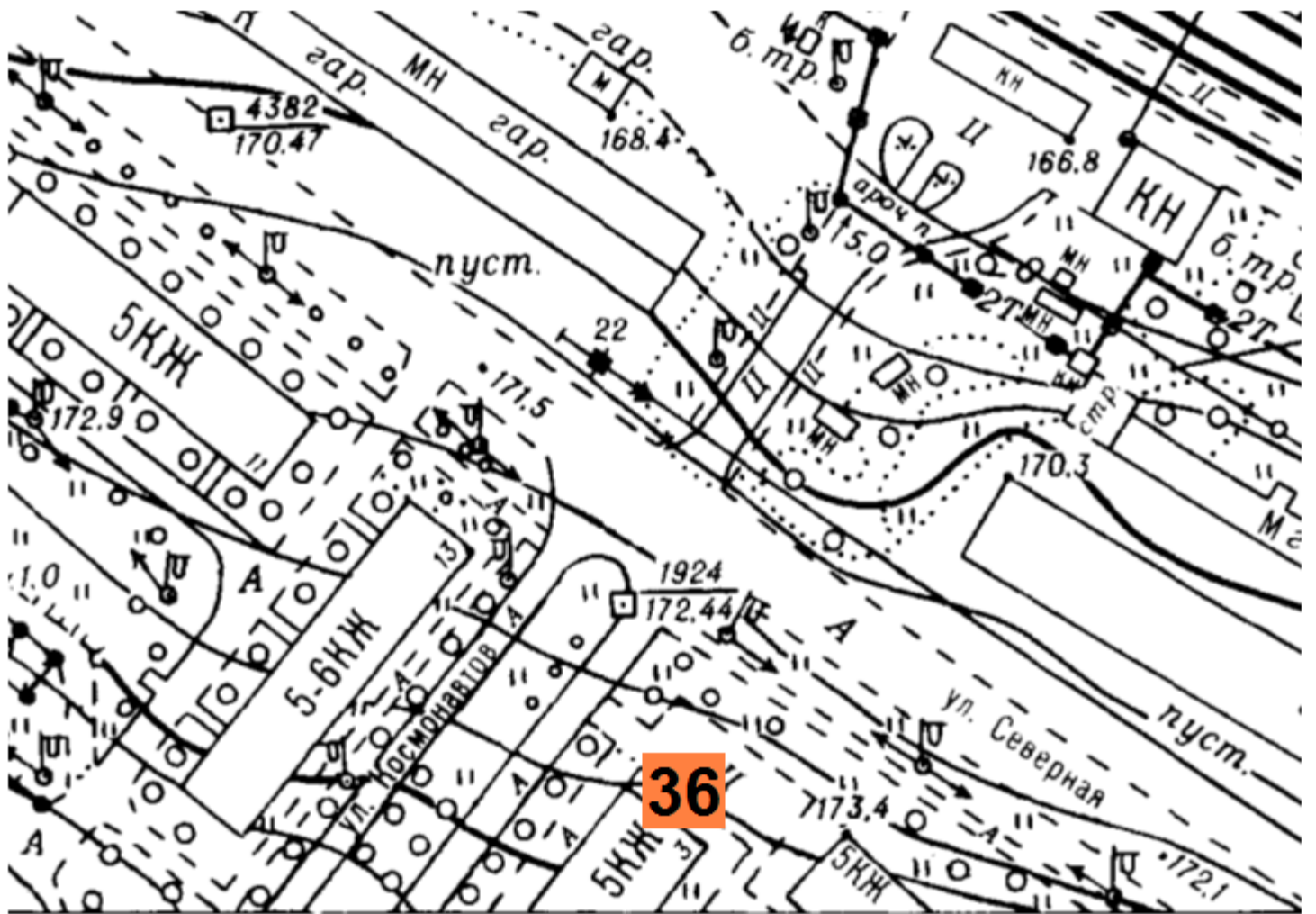
Схема размещения РК-35  
ул. Ферсмана, 2 (торец)



Масштаб 1:1000

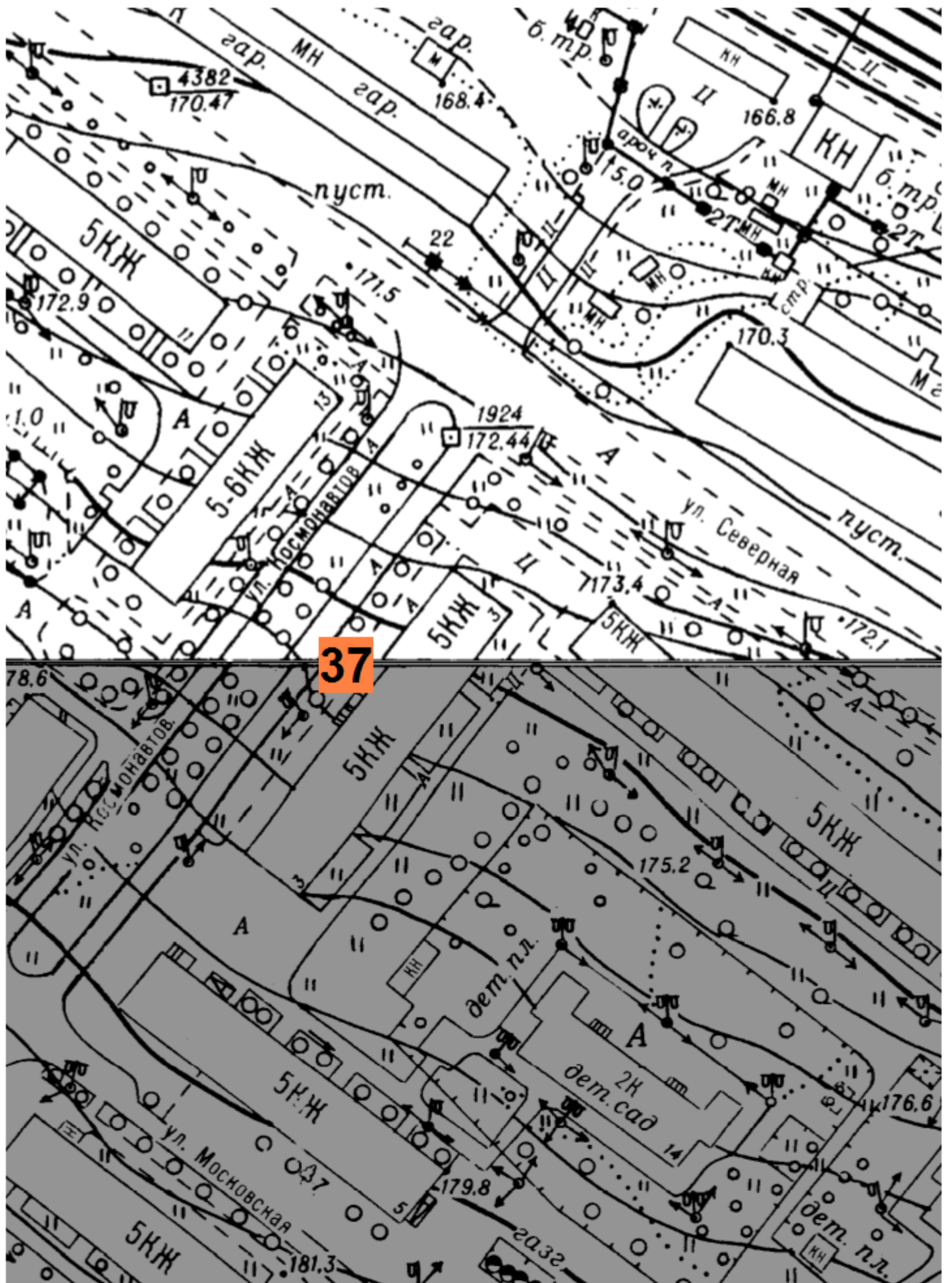


Схема размещения РК-36  
ул. Космонавтов, 3 (торец)



Масштаб 1:1000

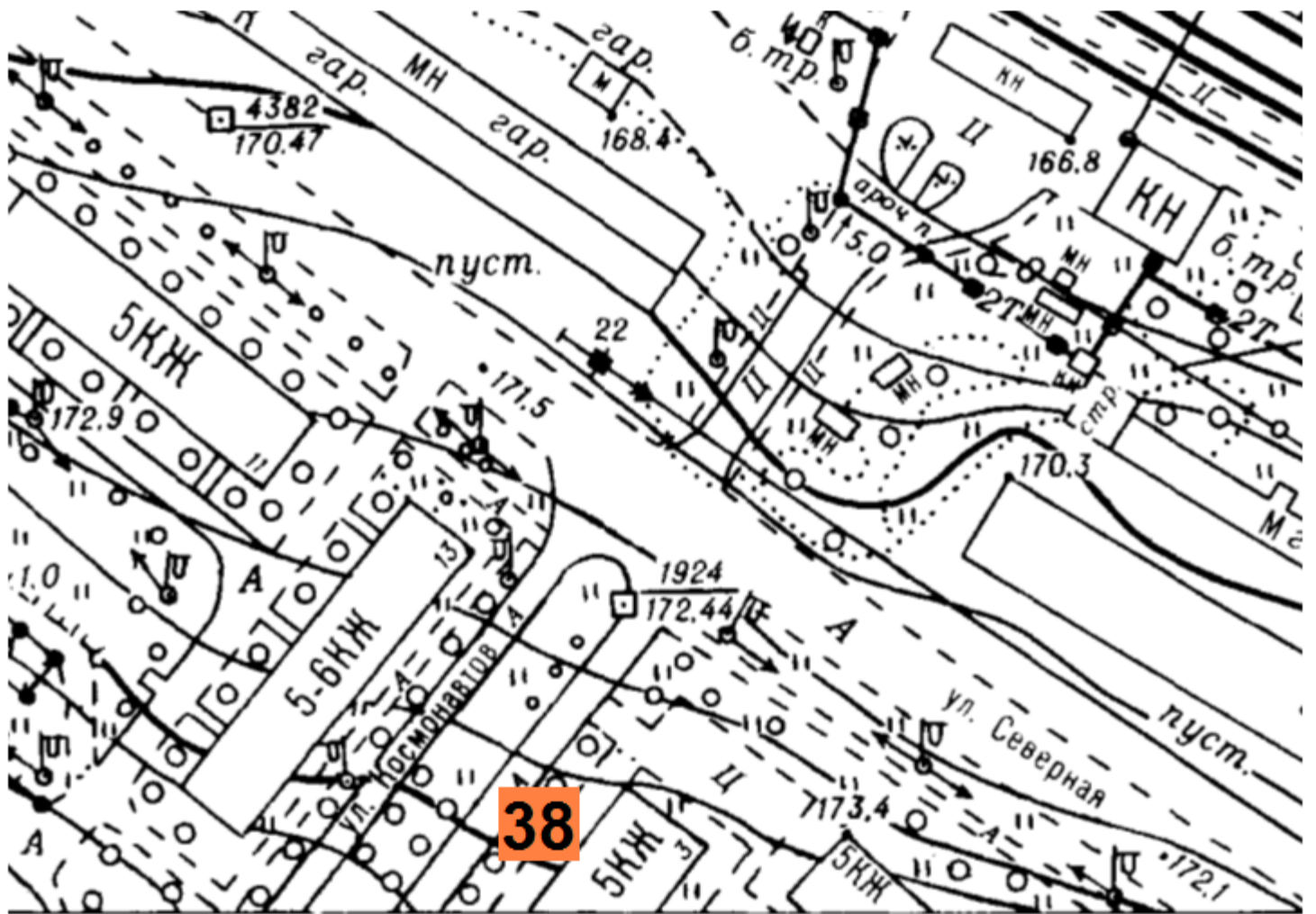
Схема размещения РК-37  
ул. Космонавтов, 3 (фасад)



Масштаб 1:1000

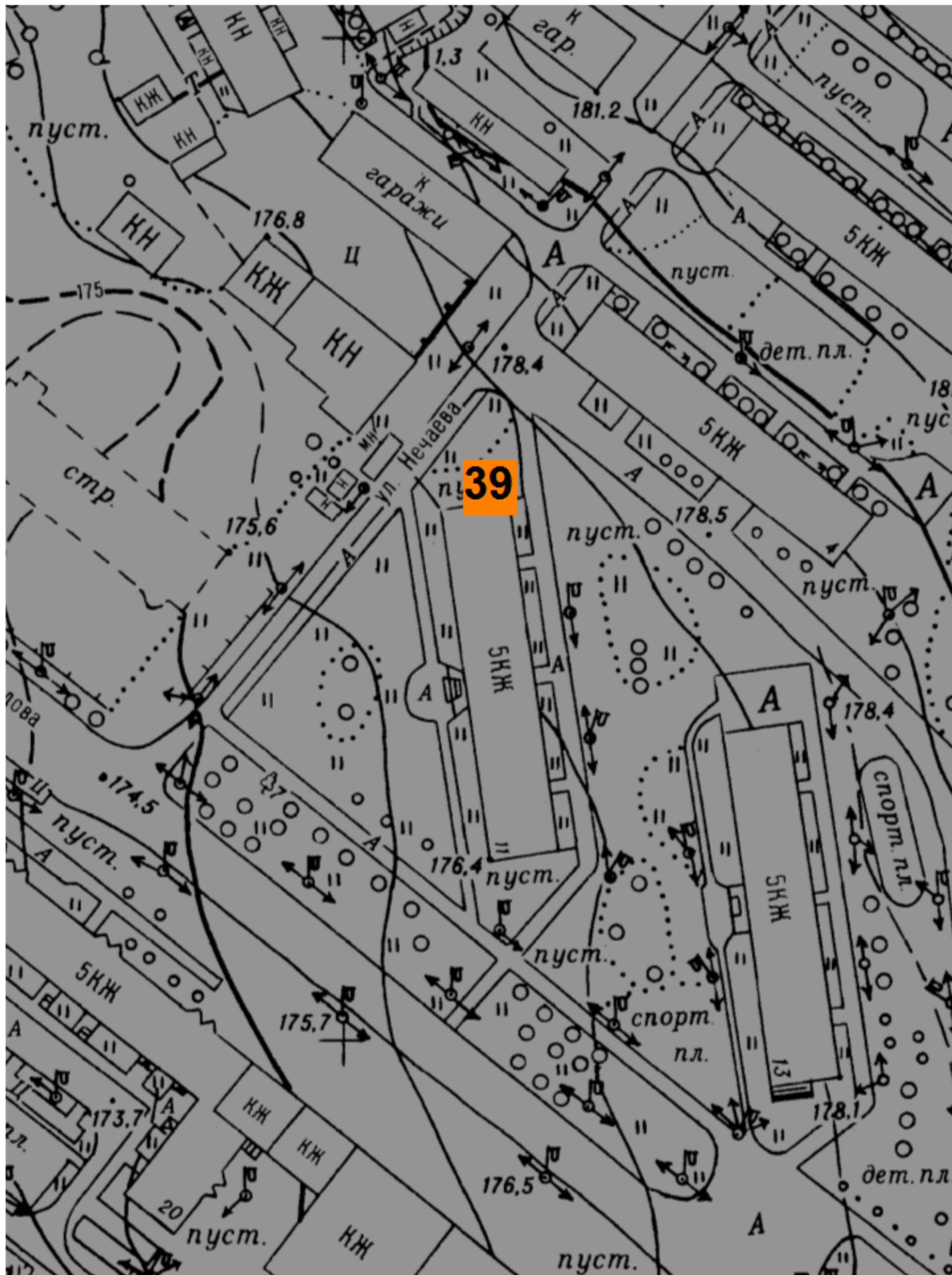


Схема размещения РК-38  
ул. Космонавтов, 3 (фасад)



Масштаб 1:1000

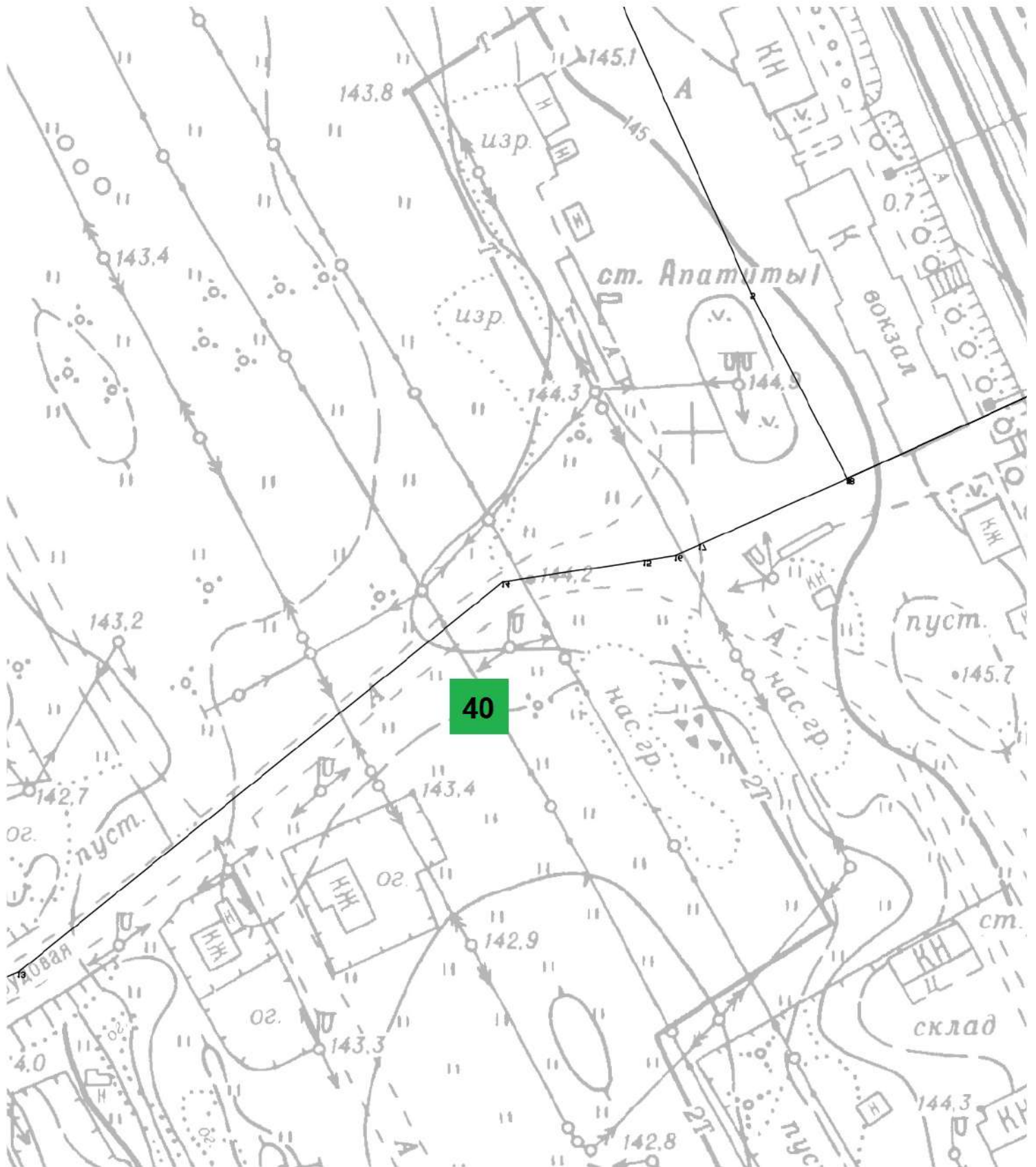
Схема размещения РК-39  
ул. Бредова, 11 (торец)



Масштаб 1:1000

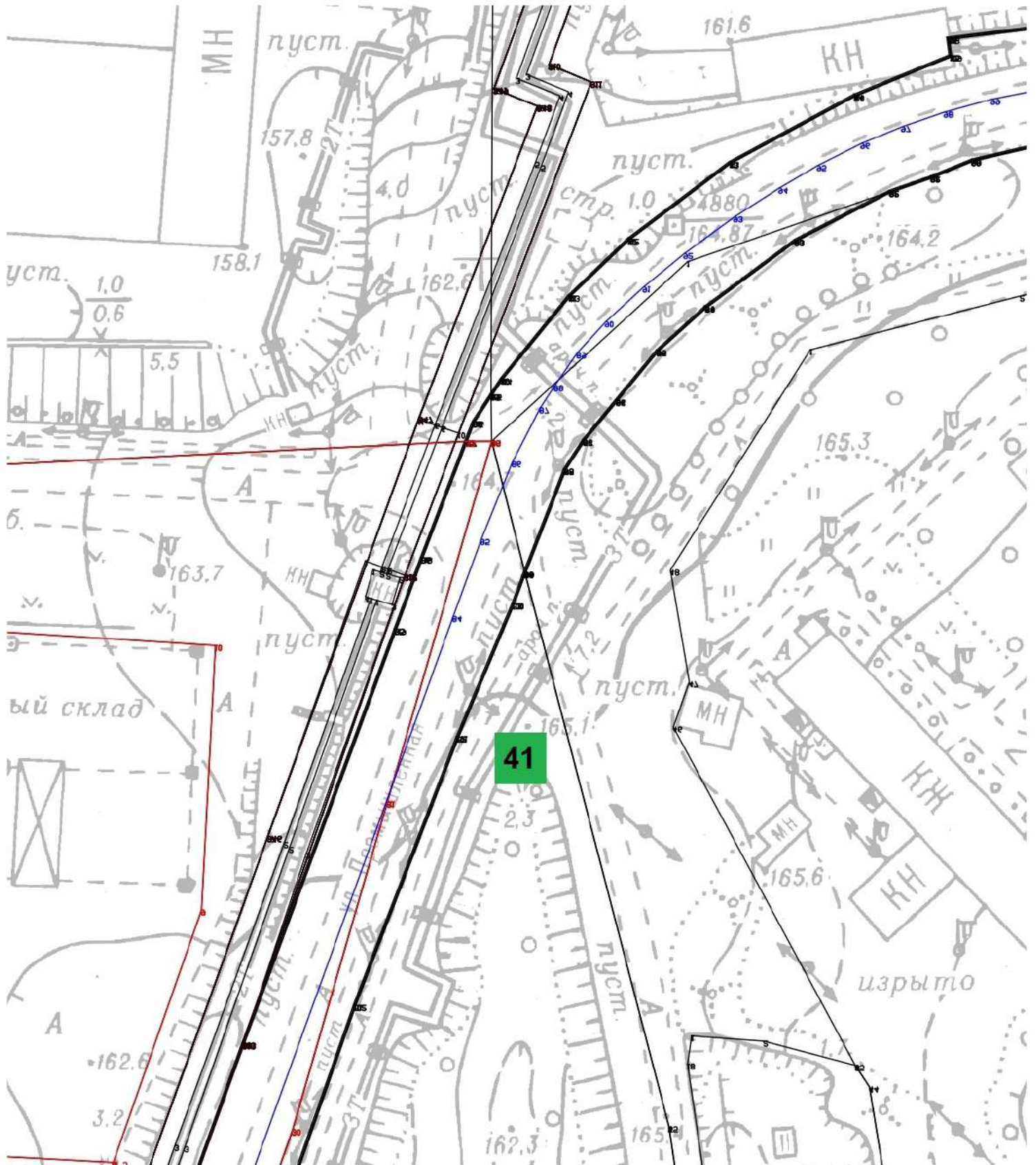


**Схема размещения РК № 40  
ул. Трудовая (координаты: 67.563327, 33.367103)**



**Масштаб 1:1000**

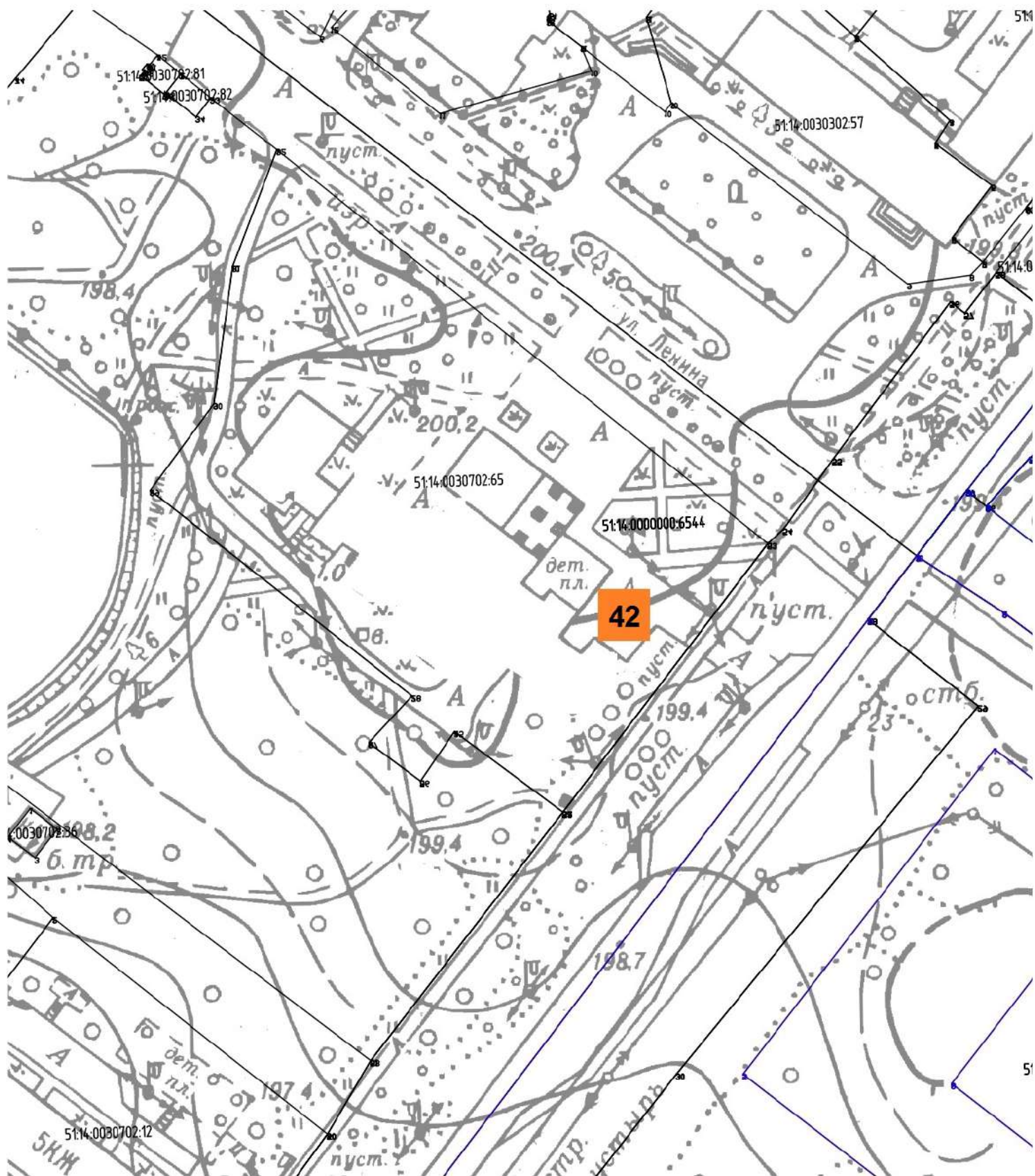
# Схема размещения РК № 41 ул. Промышленная (координаты: 67.587527, 33.400630)



Масштаб 1:1000



# Схема размещения РК № 42 ул. Ленина, 32 (фасад)



Масштаб 1:1000



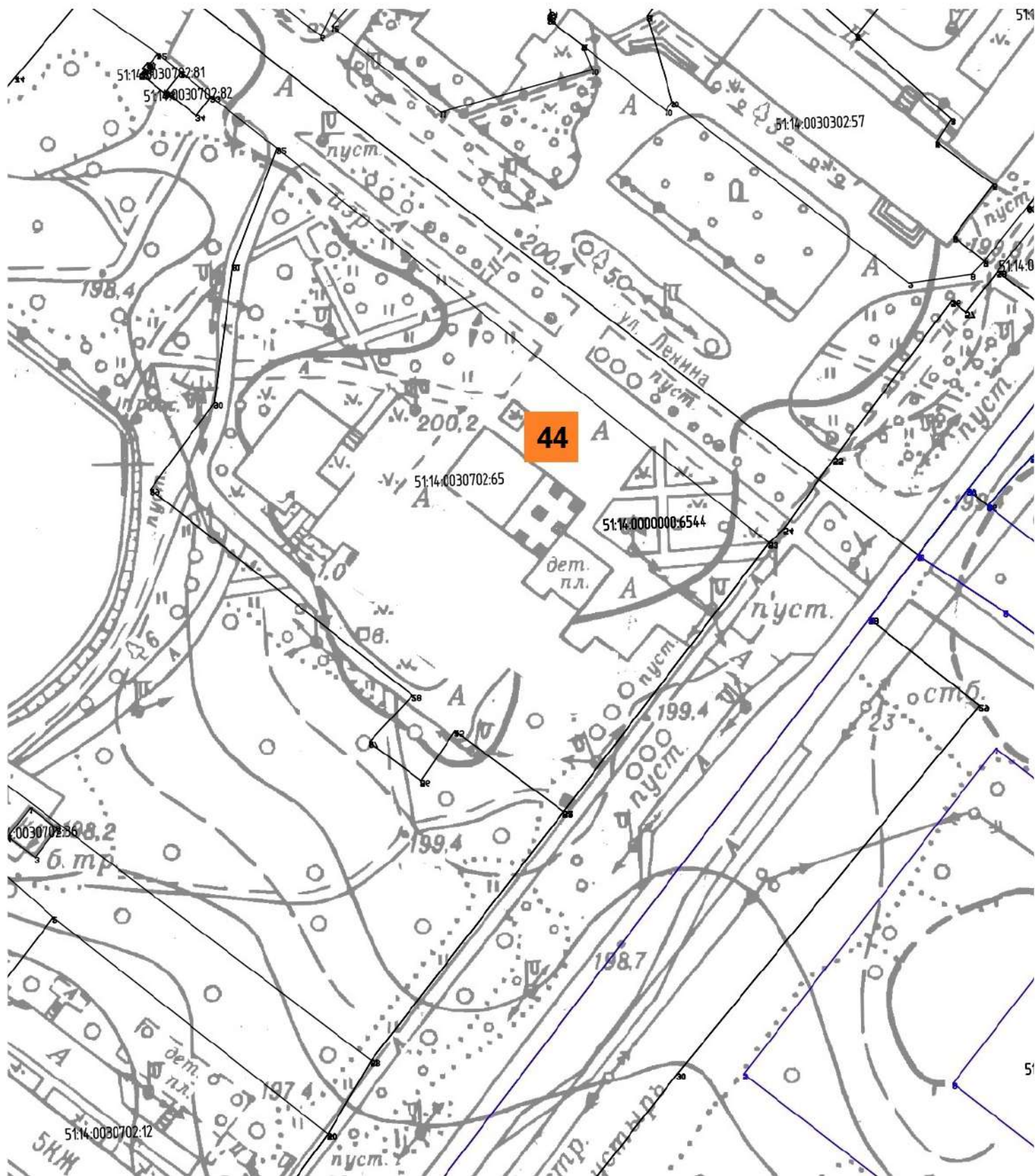
# Схема размещения РК № 43 ул. Ленина, 32 (фасад)



Масштаб 1:1000



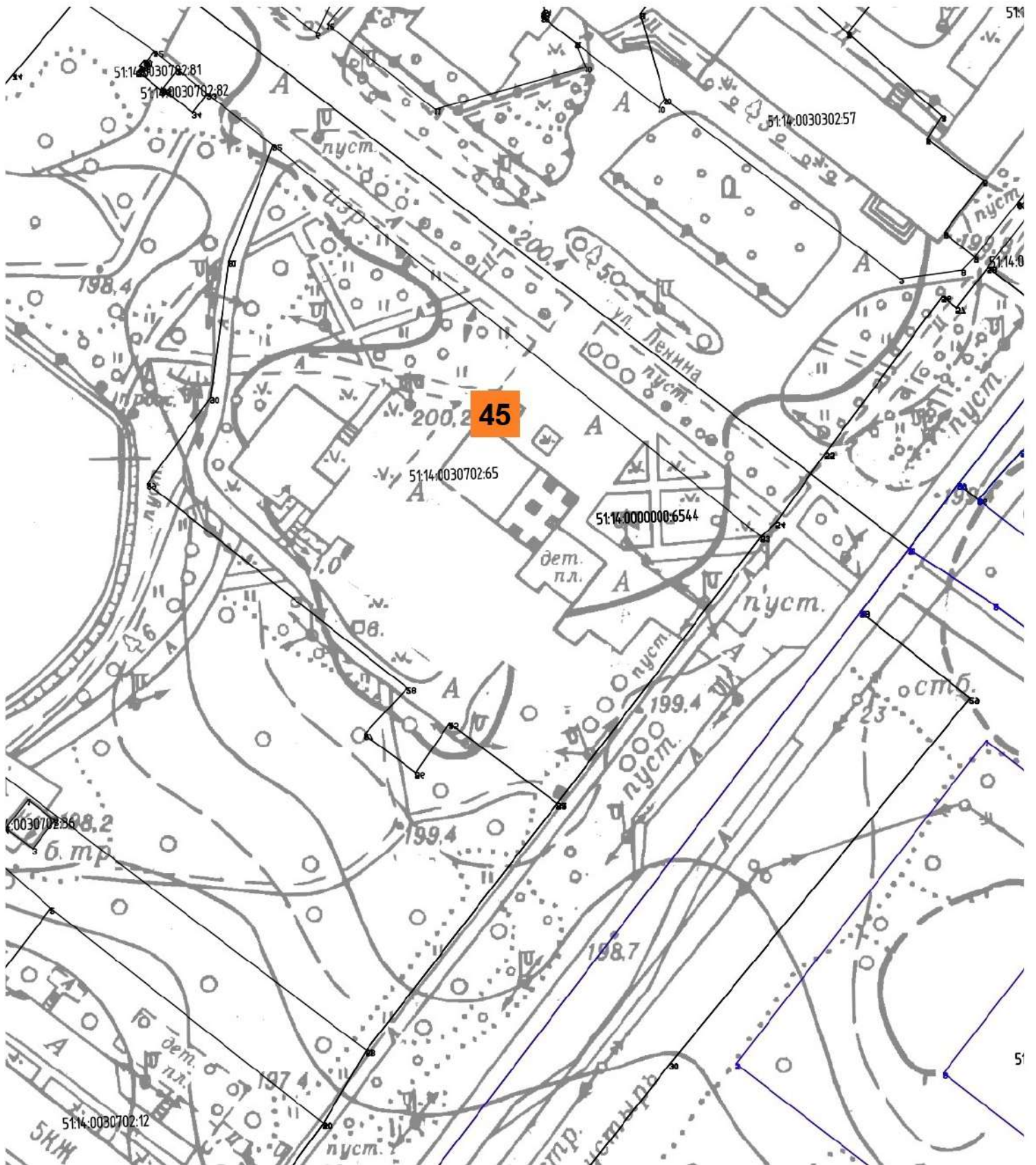
# Схема размещения РК № 44 ул. Ленина, 32 (фасад)



Масштаб 1:1000



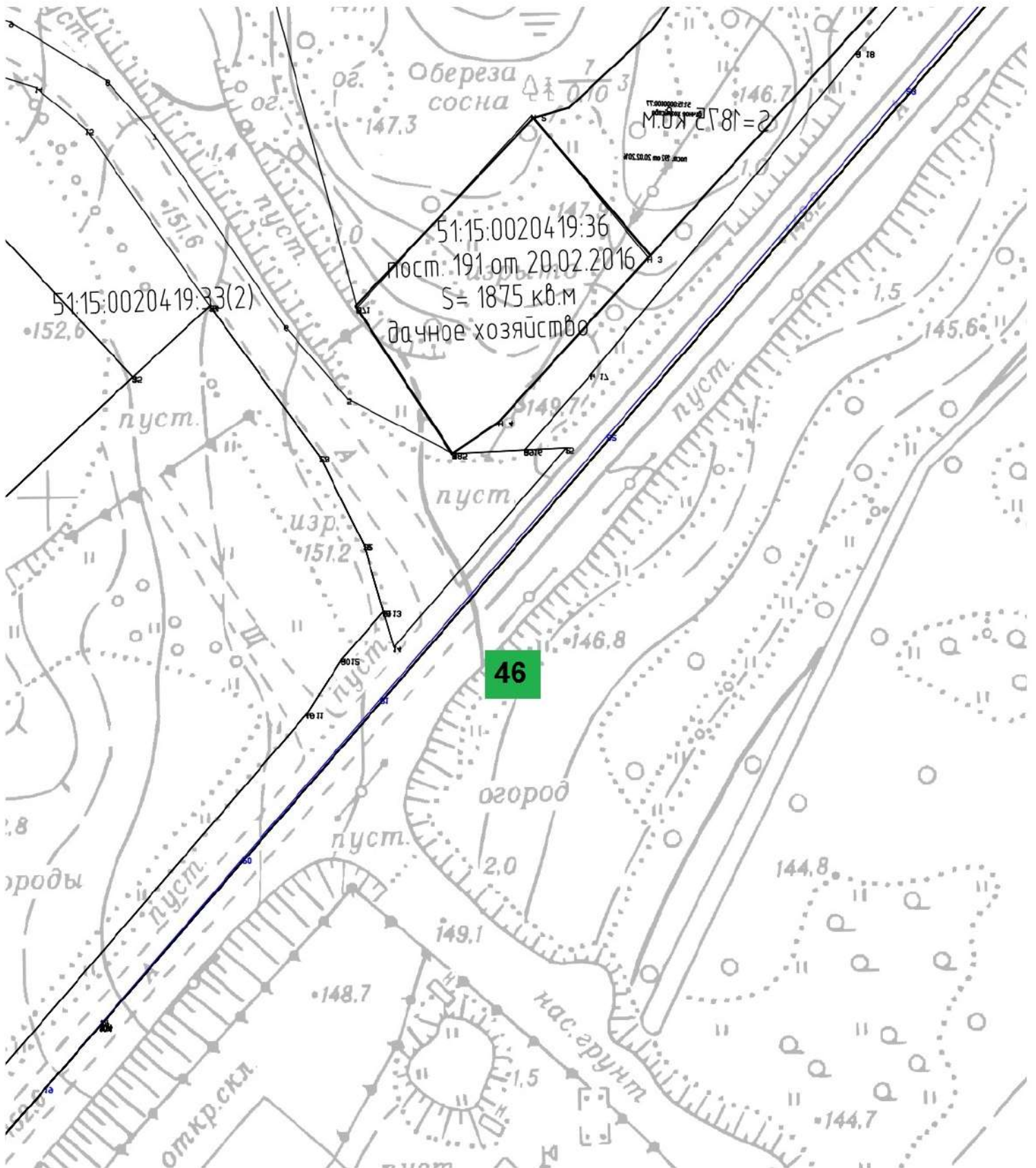
# Схема размещения РК № 45 ул. Ленина, 32 (фасад)



Масштаб 1:1000



**Схема размещения РК № 46**  
**ул. Гладышева (координаты: 67.576234 33.356630)**



**Масштаб 1:1000**

**Перечень документов «Схемы размещения рекламных конструкций на территории муниципального образования город Апатиты с подведомственной территорией Мурманской области»**

№№ п/п	Наименование материалов	Примечание
1	2	3
<b>Текстовые материалы</b>		
1	Титульный лист	
2	Пояснительная записка	
3	Адресный реестр установки и эксплуатации рекламных конструкций	
<b>Графические материалы</b>		
4	Схема размещения рекламных конструкций на территории муниципального образования город Апатиты с подведомственной территорией Мурманской области (Карта)	
5	Схема размещения рекламных конструкций в границах города Апатиты (лист 1)	
6	Схема размещения рекламных конструкций в границах города Апатиты (лист 2)	
7	Схема размещения рекламных конструкций в границах города Апатиты (лист 3)	
8	Схема мест под размещение рекламных конструкций № 1, 2, 3 на здании № 3 ул. Ленина	
9	Схема места под размещение рекламной конструкции № 4 на здании № 3 ул. Ленина	
10	Схема места под размещение рекламной конструкции № 5 на здании № 3 пл. Ленина	
11	Схема мест под размещение рекламных конструкций № 6, 7 на здании № 3 пл. Ленина	
12	Схема места под размещение рекламной конструкции № 8 на здании № 11 ул. Бредова	
13	Схема места под размещение рекламной конструкции № 9 на здании № 13 по ул. Бредова	
14	Схема места под размещение рекламной конструкции № 10 на здании № 17 ул. Ленина	
15	Схема размещения рекламной конструкции № 11 в районе ж. дома № 55 по ул. Строителей	М 1:500
16	Схема размещения рекламной конструкции № 12 в районе ж. дома № 33 по ул. Энергетическая	М 1:500
17	Схема размещения рекламной конструкции № 13 в районе ж. дома № 25 по ул. Жемчужная	М 1:500
18	Схема размещения рекламной конструкции № 14 в районе ГЭК № 44 по ул. Жемчужная	М 1:500
19	Схема размещения рекламной конструкции № 15 в районе здания № 29 по ул. Энергетическая	М 1:500
20	Карта размещения РК-16 в районе жилого дома № 11 по ул. Ферсмана	М 1:1000
21	Карта размещения РК-17, РК-18 в районе жилого дома № 12 по ул. Жемчужной	М 1:1000
22	Схема размещения РК-19 на гостевой автостоянке ТРК «Май» по ул. Козлова	
23	Схема размещения РК-20 на гостевой автостоянке ТРК «Май» по ул. Козлова	
24	Схема размещения РК-21 на гостевой автостоянке ТРК «Май» по ул. Козлова	
25	Схема размещения РК-22 в районе нежилого здания № 26 по	М 1:1000



	ул. Бредова	
25.1	Рекламный щит 3х6	
25.2	Схема расположения рекламного щита	
26	Схема размещения РК-23 в районе нежилого здания № 48 по ул. Дзержинского	М 1:1000
26.1	Рекламный щит 3х6	
26.2	Схема расположения рекламного щита	
27	Схема размещения РК-24 в районе жилого дома № 1 на пл. Геологов	М 1:1000
27.1	Рекламный щит 3х6	
27.2	Схема расположения рекламного щита	
28	Схема размещения РК-25 в районе дома № 2 по ул. Ферсмана	М 1:1000
28.1	Рекламный щит 3х6	
28.2	Схема расположения рекламного щита	
29	Схема размещения РК-26 в районе жилого дома № 30 по ул. Ферсмана	М 1:1000
29.1	Рекламный щит 3х6	
29.2	Схема расположения рекламного щита	
30	Схема размещения РК-27 в районе нежилого здания № 32а по ул. Ферсмана	М 1:1000
30.1	Рекламный щит 3х6	
30.2	Схема расположения рекламного щита	
31	Схема размещения РК-28 в районе жилого дома № 37 по ул. Ферсмана	М 1:1000
31.1	Рекламный щит 3х4	
31.2	Схема расположения рекламного щита	
32	Схема размещения РК-29 в районе жилого дома № 37 по ул. Ферсмана	М 1:1000
32.1	Рекламный щит 3х6	
32.2	Схема расположения рекламного щита	
33	Схема размещения РК-30 в районе жилого дома № 50 по ул. Ферсмана	М 1:1000
33.1	Рекламный щит 3х4	
33.2	Схема расположения рекламного щита	
34	Схема размещения РК-31 в районе жилого дома № 52 по ул. Ферсмана	М 1:1000
34.1	Рекламный щит 3х6	
34.2	Схема расположения рекламного щита»	
35	Схема размещения РК-32 в районе здания № 35 по ул. Энергетическая	М 1:1000
35.1	Рекламный щит 3х2	
35.2	Схема расположения рекламного щита	
36	Схема размещения РК 33, в районе придорожной полосы автомобильной дороги общего пользования регионального значения «Автоподъезд к городу Апатиты», км 10+400 (координаты расположения: 67 градусов 37 минут 01,6 секунд и 32 градуса 59 минут 58,4 секунды) или (67.617111111, 32.999555555)	Яндекс карта
36.1	Рекламный щит 3х6	
36.2	Схема расположения рекламного щита	
37	Схема размещения РК-34 в районе пересечения ул. Строителей и ул. Ферсмана	М 1:1000
37.1	Рекламный щит 3х12	
38	Схема размещения РК-35 ул. Ферсмана, 2 (торец)	М 1:1000
39	Схема размещения РК-36 ул. Космонавтов, 3 (торец)	М 1:1000
40	Схема размещения РК-37 ул. Космонавтов, 3 (фасад)	М 1:1000
41	Схема размещения РК-38 ул. Космонавтов, 3 (фасад)	М 1:1000
42	Схема размещения РК-39 ул. Бредова, 11 (торец)	М 1:1000

43	Схема размещения РК № 40 ул. Трудовая (координаты: 67.563327, 33.367103)	М 1:1000
44	Схема размещения РК № 41 ул. Промышленная (координаты: 67.587527, 33.400630)	М 1:1000
45	Схема размещения РК № 42 ул. Ленина, 32 (фасад)	М 1:1000
46	Схема размещения РК № 43 ул. Ленина, 32 (фасад)	М 1:1000
47	Схема размещения РК № 44 ул. Ленина, 32 (фасад)	М 1:1000
48	Схема размещения РК № 45 ул. Ленина, 32 (фасад)	М 1:1000
49	Схема размещения РК № 46 ул. Гладышева (координаты: 67.576234 33.356630)	М 1:1000