

П А С П О Р Т

воинского захоронения на территории Российской Федерации

Российская Федерация, кадастровый номер 51:15:000000:40, кладбище, расположенное в районе 4,5 км автодороги «Апатиты – Аэропорт «Хибины», Мурманская область, воинский участок

(страна, кадастровый номер земельного участка или иной государственной учетный номер (при наличии), адрес(при наличии) или местоположение)

1. Место и дата захоронения

Кладбище, расположенное в районе 4,5 км. автодороги «Апатиты – Аэропорт «Хибины», воинский участок № 28, дата захоронения – 21.03.2024

(место, дата захоронения(создания);если на кладбище или в могиле погребены останки воинов в порядке перезахоронения, то указывается, откуда и когда они перезахоронены)

2. Вид захоронения

Индивидуальная могила. Период истории России - Специальная военная операция на территории Украины, ДНР, ЛНР

(вид захоронения; период истории России, к которому относится захоронение; если захоронением является воинское кладбище или воинский участок кладбища, то указывается количество находящихся на нем братских и индивидуальных могил)

3. Размеры захоронения и его состояние

Участок размером 2,0 x 3,0, ограждение не предусмотрено, состояние захоронения хорошее

(ширина и длина кладбища, воинского участка кладбища или отдельных могил, наличие и тип ограждения, состояние захоронения (хорошее, удовлетворительное, аварийное))

4. Краткое описание памятника (надгробия), захоронения

Захоронение: 2,0 x 3,0, состоит из песчаного намогильного холма, деревянного креста с табличкой из металла

(краткое описание, размеры, материал, из которого он изготовлен, дата установки, фамилия и инициалы автора, техническое состояние памятника, также сообщается о наличии мемориального сооружения, содержащего «Вечный огонь» или «Огонь памяти», другие сведения)

5. Количество захороненных

Всего	В том числе	
	известных	неизвестных
1	1	0

(общее количество захороненных, в том числе (при наличии данных) отдельно военнослужащих, партизан, участников движения сопротивления, военнопленных, воинов-интернационалистов)


6. Сведения о захороненных

№ п/п	Должность, подразделение / воинская часть	Воинское звание	Ф.И.О. (при наличии).	Дата рождения	Дата гибели (смерти)	Место захоронения на кладбище, участке кладбища	Откуда перезахоронение
1	Стрелок мотострелкового батальона, в/ч № 21005	Рядовой	Какурин Николай Александрович	23.05.1997	08.02.2024	Кладбище, расположенное в районе 4,5 км. автодороги «Апатиты – Аэропорт Хибины», воинский участок	

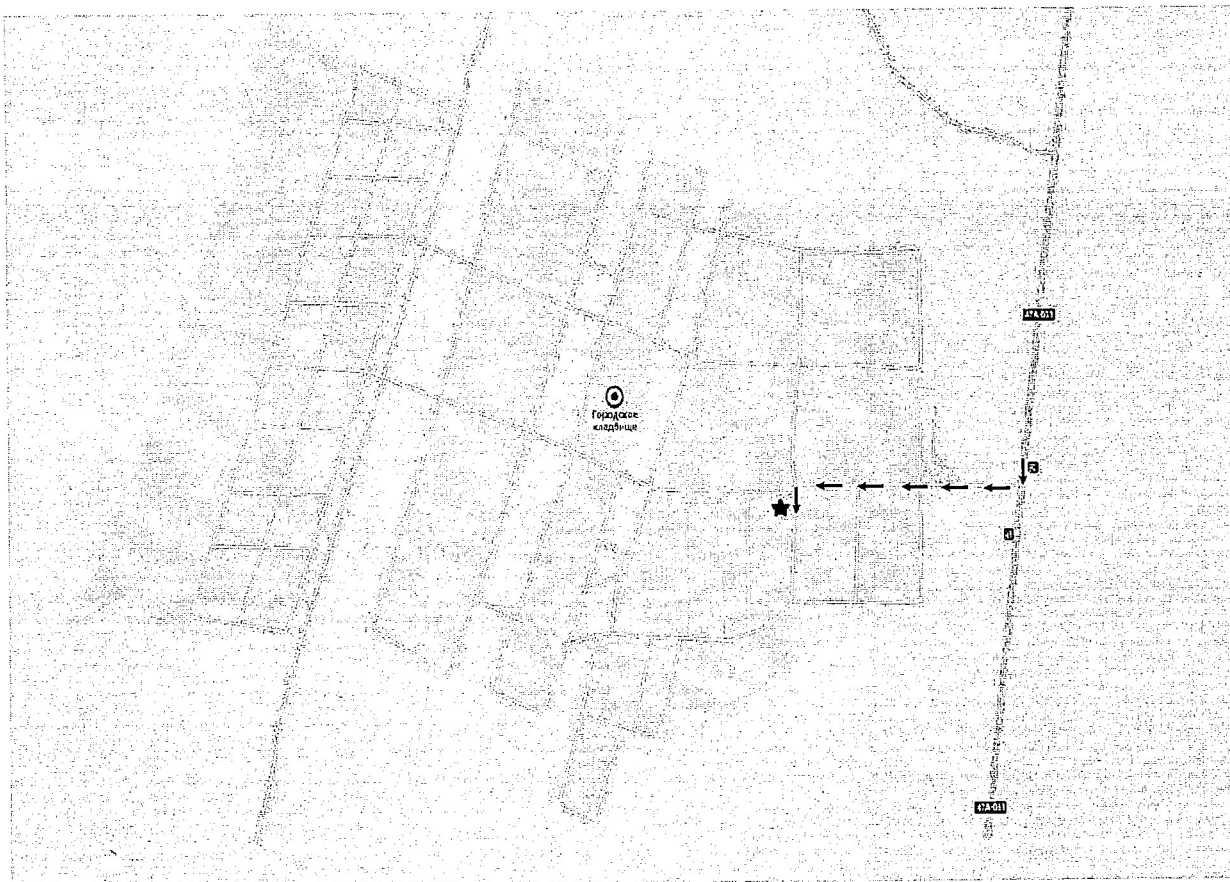
(вносятся достоверно установленные сведения о каждом из захороненных; если эти сведения имеются более чем на 10 захороненных, то на них составляется список захороненных (в том числе в электронной форме), который прилагается к паспорту в качестве вкладыша, в графе 4 делается запись: «Согласно прилагаемому списку»)

7. Сведения об организациях, осуществляющих шефство над воинским захоронением (оказывающих помощь в его благоустройстве и содержании)

8. Фотоснимок захоронения (или его основной части с памятником (надгробием), сделанный в летнее время года.



9.Схема расположения захоронения



Координаты места расположения захоронения: 67,570683, 33,327873

(наносится схема расположения ,ориентированная с юга на север относительно объектов местности ,с указанием подъездных путей к захоронению)

10. Дополнительная информация о захоронении

11.Подписи заинтересованных должностных лиц

Представитель органа местного самоуправления

Глава Администрации

(должность , подпись, инициал имени, фамилия)

М.П.« » 2024г.


Представитель Министерства обороны РФ

Начальник отдела ВК МО по городам

Кировск и Апатиты

(должность , подпись, инициал имени, фамилия)

М.П.« » 2024г.



(Handwritten signature)
Н.А. Бова

(Handwritten signature)
А.В. Мирошник

