

# П А С П О Р Т

## воинского захоронения на территории Российской Федерации

**Российская Федерация, кадастровый номер 51:15:000000:40, кладбище, расположенное в районе 4,5 км автодороги «Апатиты – Аэропорт «Хибины», Мурманская область, воинский участок**

(страна, кадастровый номер земельного участка или иной государственной учетный номер (при наличии), адрес(при наличии) или местоположение)

### 1. Место и дата захоронения

**Кладбище, расположенное в районе 4,5 км. автодороги «Апатиты – Аэропорт «Хибины», воинский участок № 30, дата захоронения – 20.05.2024**

(место, дата захоронения(создания);если на кладбище или в могиле погребены останки воинов в порядке перезахоронения, то указывается, откуда и когда они перезахоронены)

### 2. Вид захоронения

**Индивидуальная могила. Период истории России - Специальная военная операция на территории Украины, ДНР, ЛНР**

(вид захоронения; период истории России, к которому относится захоронение; если захоронением является воинское кладбище или воинский участок кладбища, то указывается количество находящихся на нем братских и индивидуальных могил)

### 3. Размеры захоронения и его состояние

**Участок размером 2,0 x 3,0, ограждение не предусмотрено, состояние захоронения хорошее**

(ширина и длина кладбища, воинского участка кладбища или отдельных могил, наличие и тип ограждения, состояние захоронения (хорошее, удовлетворительное, аварийное)

### 4. Краткое описание памятника (надгробия), захоронения

**Захоронение: 2,0 x 3,0, состоит из песчаного намогильного холма, деревянного креста с табличкой из металла**

(краткое описание, размеры, материал, из которого он изготовлен, дата установки, фамилия и инициалы автора, техническое состояние памятника, также сообщается о наличии мемориального сооружения, содержащего «Вечный огонь» или «Огонь памяти», другие сведения)

### 5. Количество захороненных

Всего	В том числе	
	известных	неизвестных
1	1	0

(общее количество захороненных, в том числе (при наличии данных) отдельно военнослужащих, партизан, участников движения сопротивления, военнопленных, воинов-интернационалистов)

### 6. Сведения о захороненных

№ п/п	Должность, подразделение/ воинская часть	Воинское звание	Ф.И.О. (при наличии).	Дата рождения	Дата гибели (смерти)	Место захоронения на кладбище, участке кладбища	Откуда перезахоронение
1	Разведчик-оператор разведывательного отделения (наблюдения) 2 разведывательного взвода разведывательной роты разведывательного батальона, в/ч № 34667	Рядовой	Жевлаков Сергей Вячеславович	08.12.1986	12.05.2024	Кладбище, расположенное в районе 4,5 км. автодороги «Апатиты – Аэропорт Хибинь», воинский участок	

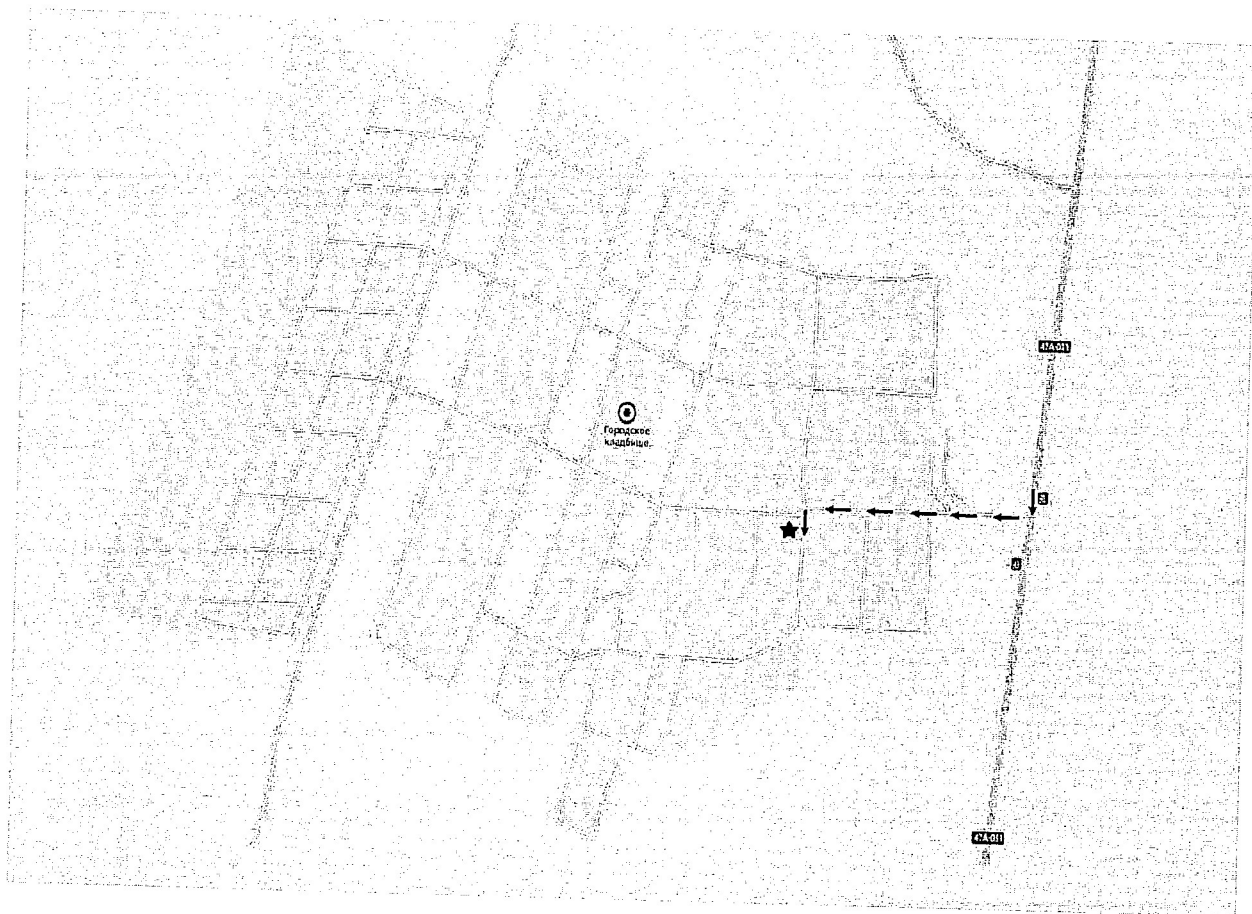
(вносятся достоверно установленные сведения о каждом из захороненных; если эти сведения имеются более чем на 10 захороненных, то на них составляется список захороненных (в том числе в электронной форме), который прилагается к паспорту в качестве вкладыша, в графе 4 делается запись: «Согласно прилагаемому списку»)

7. Сведения об организациях, осуществляющих шефство над воинским захоронением (оказывающих помощь в его благоустройстве и содержании)

8. Фотоснимок захоронения (или его основной части с памятником (надгробием), сделанный в летнее время года.



## 9. Схема расположения захоронения



Координаты места расположения захоронения: 67,570683, 33,327873

(наносится схема расположения ,ориентированная с юга на север относительно объектов местности ,с указанием подъездных путей к захоронению)

## 10. Дополнительная информация о захоронении

### 11. Подписи заинтересованных должностных лиц

Представитель органа местного самоуправления

Глава Администрации

(должность , подпись, инициал имени, фамилия)

М.П.«    »                    2024г.


Представитель Министерства обороны РФ


Начальник отдела ВК МО по городам

Кировск и Апатиты

(должность , подпись, инициал имени, фамилия)

М.П.«    »                    2024г.

  
Н.А. Бова

  
А.В. Мирошник

