

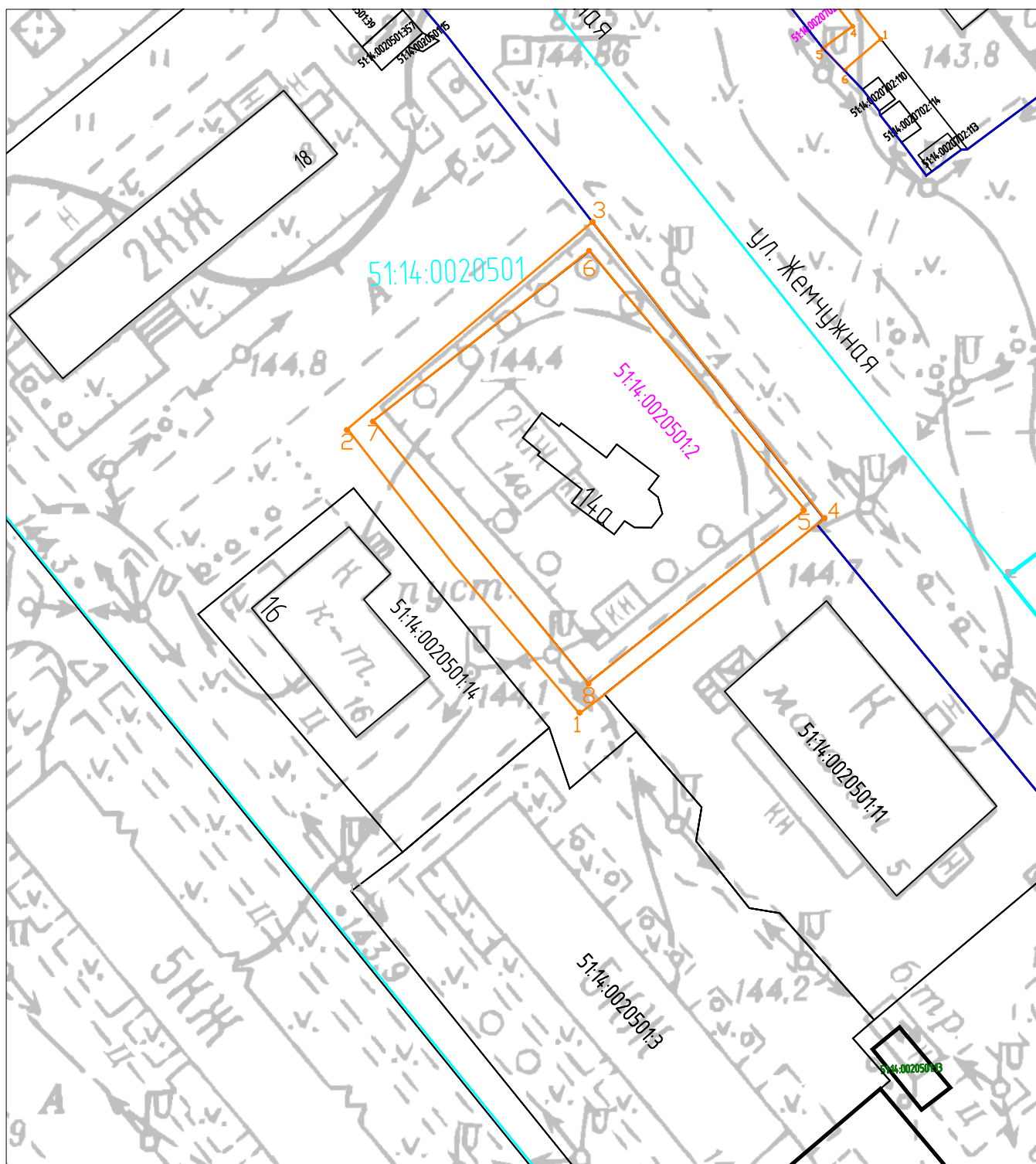
УТВЕРЖДЕНА
постановлением Администрации
города Апатиты
от ПРОЕКТ 2020 № _____

Карта – схема границ прилегающей территории

Карта – схема прилегающей территории к зданию Церкви Иконы Божией Матери Иверская, расположенному по адресу: город Апатиты Мурманской области, ул. Кирова, д. 14а на земельном участке с кадастровым номером 51:14:0020501:2






1. Местоположение прилегающей территории (адресные ориентиры) является смежной с земельным участком с кадастровым номером 51:14:0000000:6545, образованным для размещения улицы Жемчужная, и прилегающей территорией земельного участка с кадастровым номером 51:14:0020501:14, образованного под нежилым зданием № 16 по ул. Кирова
2. Кадастровый номер объекта (при наличии), по отношению к которому устанавливается прилегающая территория 51:14:0020501:2
3. Площадь прилегающей территории 454,4 (кв.м)

Графическая часть



Масштаб 1:1000

Условные обозначения:

	граница прилегающей территории
	поворотная точка границ прилегающей территории
	кадастровый номер земельного участка (объекта недвижимости), по отношению к которому устанавливается прилегающая территория
	кадастровый квартал
	граница кадастрового квартала