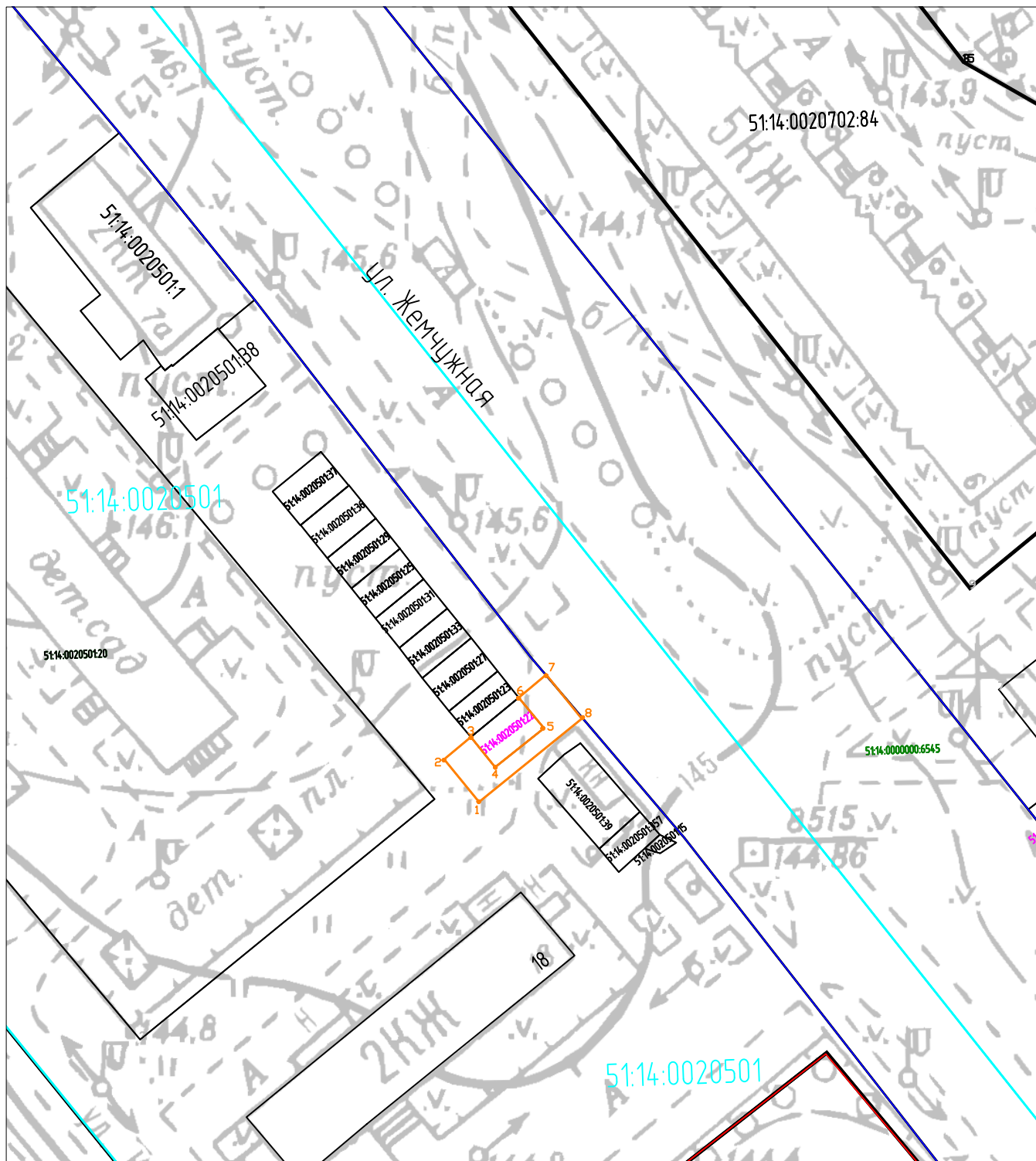


Карта – схема границ прилегающей территории

Карта – схема прилегающей территории к торговому павильону, расположенному по адресу: город Апатиты Мурманской области, район нежилых зданий №№ 7, 7а по ул. Жемчужная на земельном участке с кадастровым номером 51:14:0020501:22




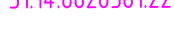

1. Местоположение прилегающей территории (адресные ориентиры) является смежной с прилегающими территориями земельных участков с кадастровыми номерами 51:14:0020501:23 и 51:14:0020501:39, сформированных для размещения торгового павильона и остановочного комплекса.
2. Кадастровый номер объекта (при наличии), по отношению к которому устанавливается прилегающая территория 51:14:0020501:23
3. Площадь прилегающей территории 90,1 (кв.м)

Графическая часть



Масштаб 1:1000

Условные обозначения:

	граница прилегающей территории
	поворотная точка границ прилегающей территории
	кадастровый номер земельного участка (объекта недвижимости), по отношению к которому устанавливается прилегающая территория
	кадастровый квартал
	граница кадастрового квартала