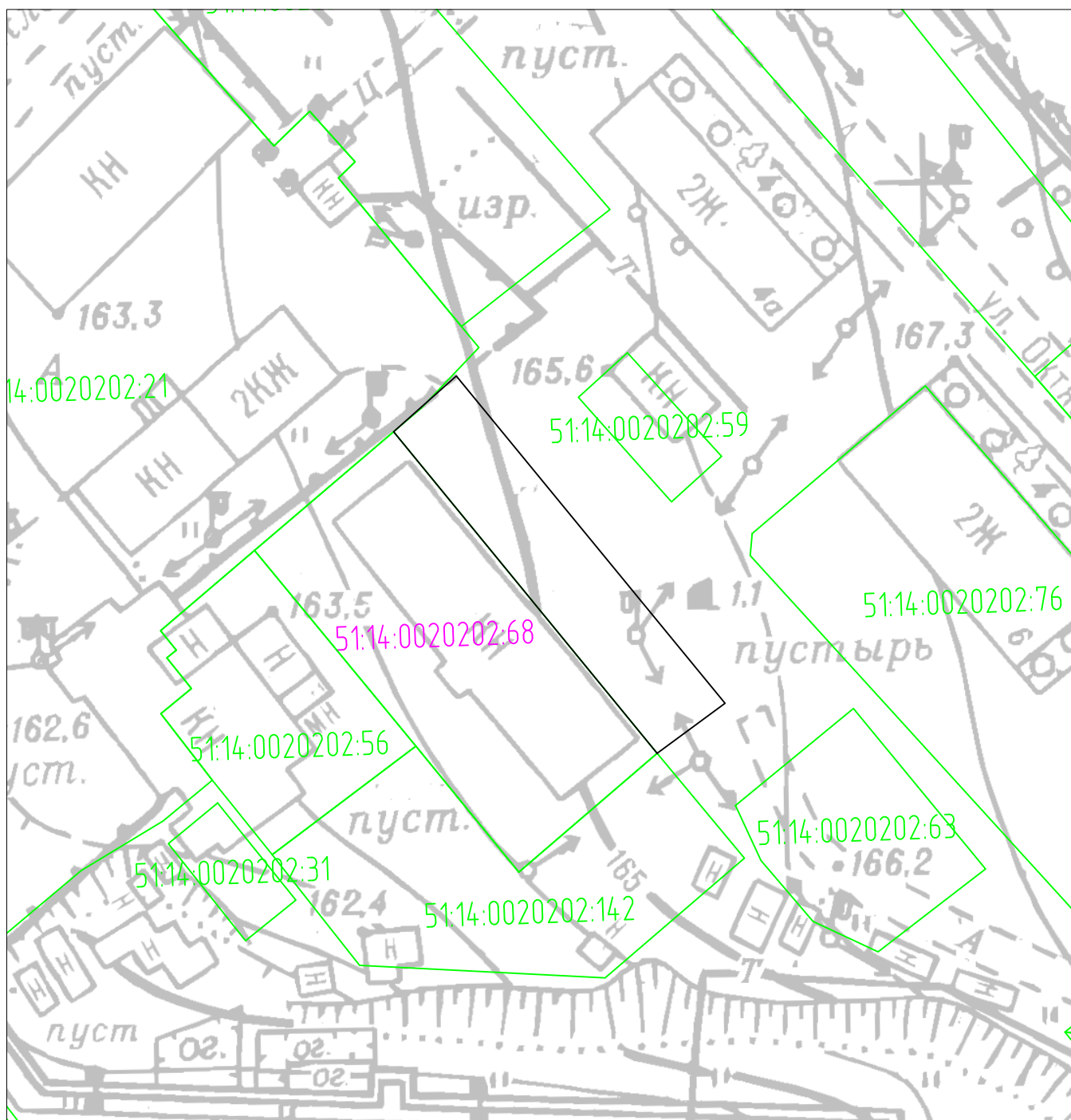


УТВЕРЖДЕНА
постановлением Администрации
города Апатиты
от ПРОЕКТ 2021 №

Карта – схема границ прилегающей территории





1. Карта – схема прилегающей территории к земельному участку с кадастровым номером 51:14:0020202:68, расположенному в районе ул. Октябрьская
2. Местоположение прилегающей территории (адресные ориентиры) расположена в районе земельного участка с кадастровым номером 51:14:0020202:68
3. Кадастровый номер объекта (при наличии), по отношению к которому устанавливается прилегающая территория 51:14:0020202:68
4. Площадь прилегающей территории 601,0 (кв.м)

Графическая часть



Масштаб 1:500

Условные обозначения:

	граница прилегающей территории (отображается черным цветом)
	кадастровый номер земельного участка (объекта недвижимости), по отношению к которому устанавливается прилегающая территория (отображается сиревым цветом)
	кадастровый квартал (отображается голубым цветом)
	граница кадастрового квартала (отображается голубым цветом)