

**УТВЕРЖДЕНА**  
постановлением Администрации  
города Апатиты  
от ПРОЕКТ 2021 № \_\_\_\_\_

## **Карта – схема границ прилегающей территории**





1. Карта – схема прилегающей территории к земельному участку с кадастровым номером 51:14:0020202:14, расположенному по адресу ул. Октябрьская, здание № 12а
2. Местоположение прилегающей территории (адресные ориентиры) расположена в районе земельного участка с кадастровым номером 51:14:0020202:14
3. Кадастровый номер объекта (при наличии), по отношению к которому устанавливается прилегающая территория 51:14:0020202:14
4. Площадь прилегающей территории 7143,0 (кв.м)

# Графическая часть



Масштаб 1:1000

Условные обозначения:

	граница прилегающей территории (отображается черным цветом)
	кадастровый номер земельного участка (объекта недвижимости), по отношению к которому устанавливается прилегающая территория (отображается сиревым цветом)
	кадастровый квартал (отображается голубым цветом)
	граница кадастрового квартала (отображается голубым цветом)