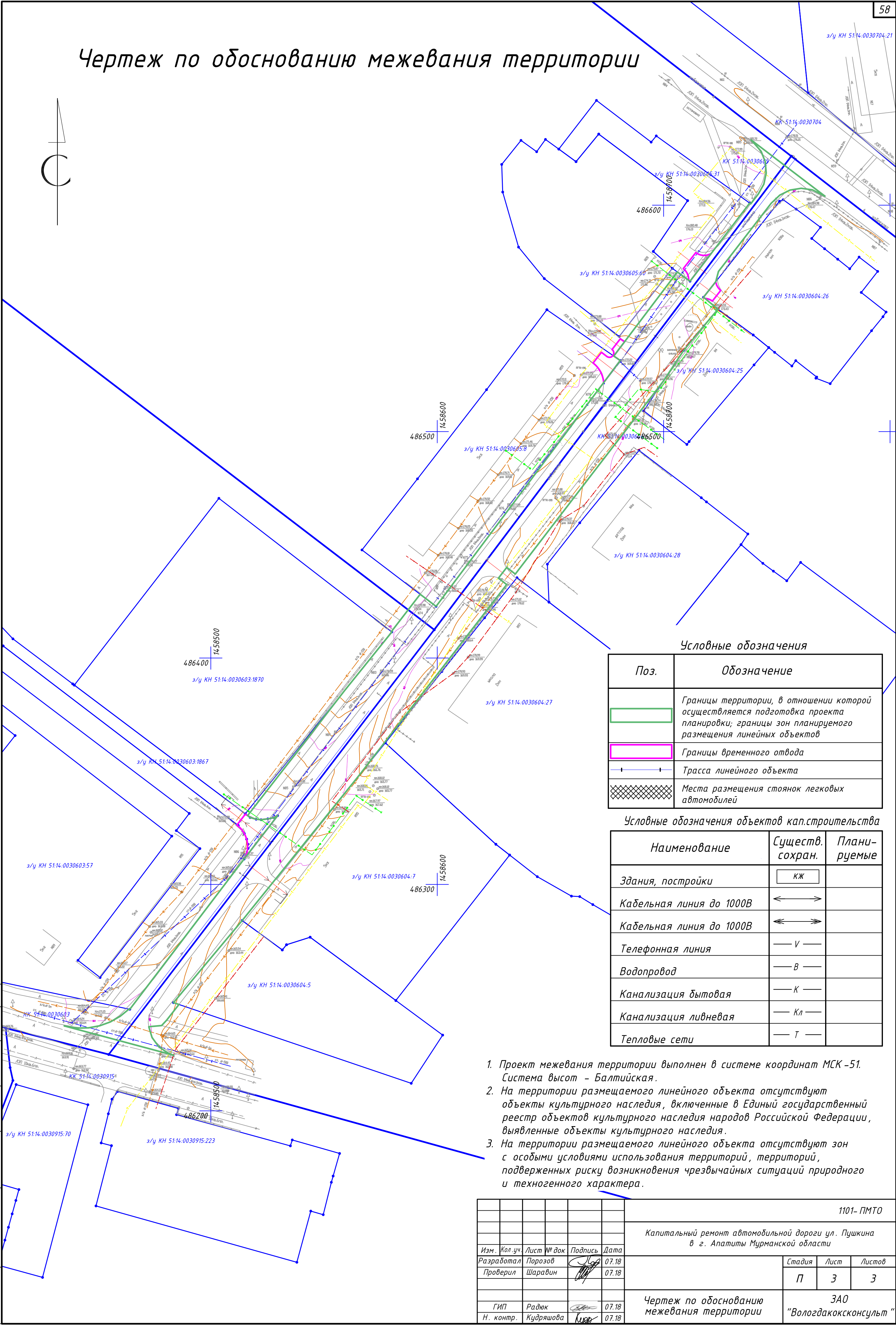
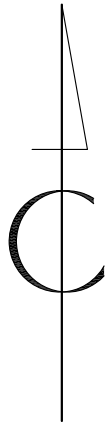


Чертеж по обоснованию межевания территории

э/у КН 51:14:0030704:21







Условные обозначения

Поз.	Обозначение
	Границы территории, в отношении которой осуществляется подготовка проекта планировки; границы зон планируемого размещения линейных объектов
	Границы временного отвода
	Трасса линейного объекта
	Места размещения стоянок легковых автомобилей

Условные обозначения объектов кап.строительства

Наименование	Сущест. сохран.	Плани- руемые
Здания, постройки		
Кабельная линия до 1000В		
Кабельная линия до 1000В		
Телефонная линия		
Водопровод		
Канализация бытовая		
Канализация ливневая		
Тепловые сети		

1. Проект межевания территории выполнен в системе координат МСК -51. Система высот - Балтийская.
2. На территории размещаемого линейного объекта отсутствуют объекты культурного наследия, включенные в Единый государственный реестр объектов культурного наследия народов Российской Федерации, выявленные объекты культурного наследия.
3. На территории размещаемого линейного объекта отсутствуют зон с особыми условиями использования территорий, территорий, подверженных риску возникновения чрезвычайных ситуаций природного и техногенного характера.

						1101- ПМТО		
						Капитальный ремонт автомобильной дороги ул. Пушкина в г. Апатиты Мурманской области		
Изм.	Кол.уч	Лист	№ док	Подпись	Дата	Стадия	Лист	Листов
Разработал	Порозов				07.18	П	3	3
Проверил	Шаравин				07.18			
ГИП	Радюк				07.18	Чертеж по обоснованию межевания территории		
Н. контр.	Кудряшова				07.18			
						ЗАО "Вологдаконсульт"		