



МУНИЦИПАЛЬНОЕ ОБРАЗОВАНИЕ
ГОРОД АПАТИТЫ
С ПОДВЕДОМСТВЕННОЙ ТЕРРИТОРИЕЙ
МУРМАНСКОЙ ОБЛАСТИ

Роуд-шоу объектов муниципального имущества и свободных инвестиционных площадок города Апатиты




Апрель 2026


#насеверезить

ПРЕИМУЩЕСТВА РАБОТЫ С ОРГАНАМИ МЕСТНОГО САМОУПРАВЛЕНИЯ


АРЕНДА НА ДЛИТЕЛЬНЫЙ СРОК
(от 5 лет)




ЦЕНА ДОГОВОРА





ТОРГИ ТОЛЬКО СРЕДИ СУБЪКТОВ
МСП И САМОЗАНЯТЫХ



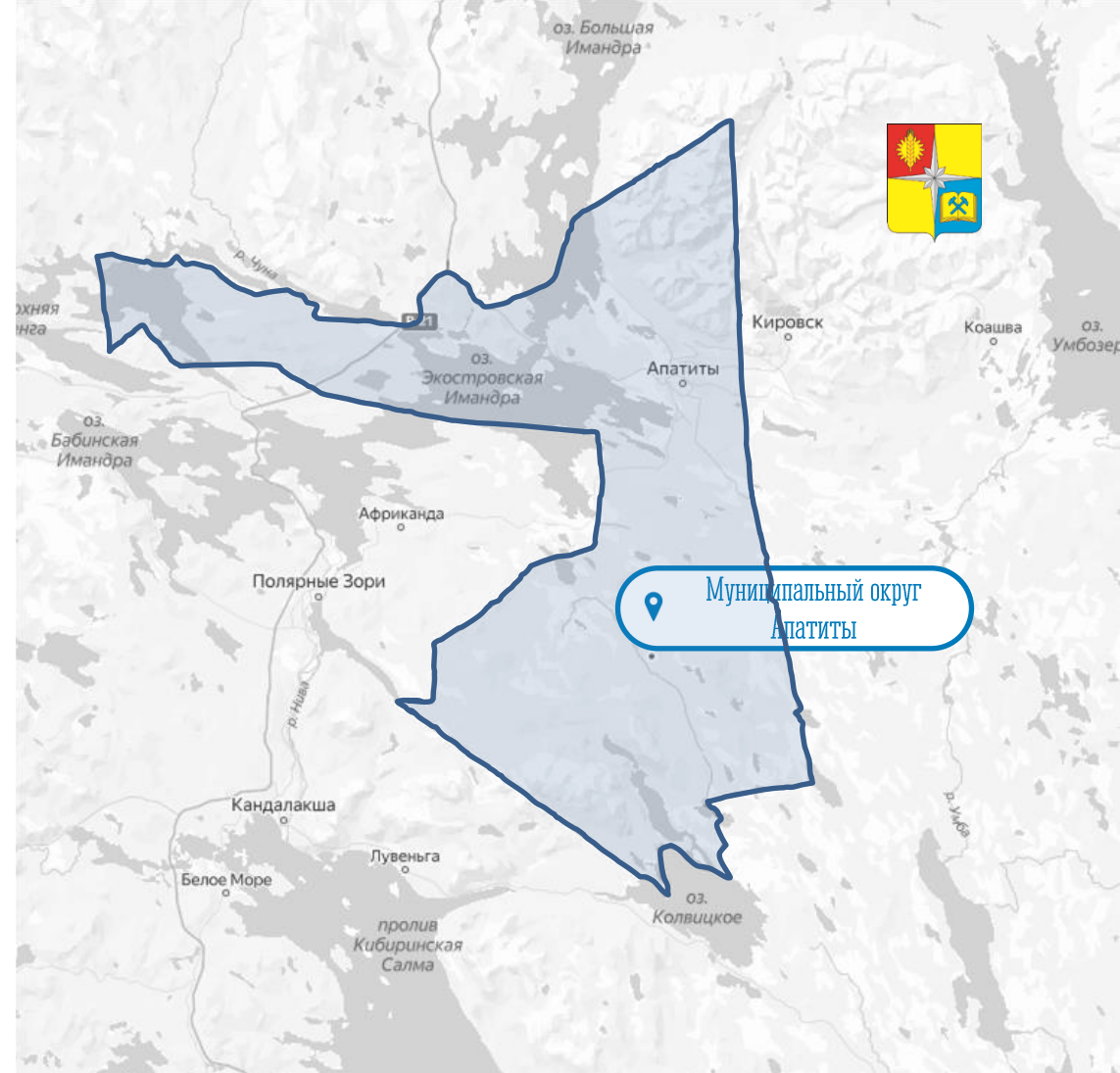


ВОЗМОЖНОСТЬ ВЫКУПА
ИМУЩЕСТВА В СЛУЧАЯХ,
УСТАНОВЛЕННЫХ ЗАКОНОМ



ВОЗМОЖНОСТЬ ПОЛУЧЕНИЯ
МУНИЦИПАЛЬНОЙ ПРЕФЕРЕНЦИИ
ОМСУ




ЛЬГОТНАЯ СТАВКА АРЕНДНОЙ
ПЛАТЫ



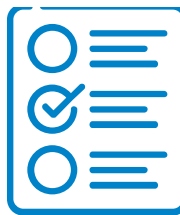
**В СЛУЧАЕ ОСУЩЕСТВЛЕНИЯ СУБЪЕКТАМИ МСП ВИДОВ
ДЕЯТЕЛЬНОСТИ, ВКЛЮЧЕННЫХ В ПЕРЕЧЕНЬ СОЦИАЛЬНО
ЗНАЧИМЫХ И ПРИОРИТЕТНЫХ ВИДОВ ДЕЯТЕЛЬНОСТИ,
УТВЕРЖДЕННЫХ ПОСТАНОВЛЕНИЕМ ПРАВИТЕЛЬСТВА МО ОТ
16.11.2015 № 521-ПП**

ПОРЯДОК ОКАЗАНИЯ ИМУЩЕСТВЕННОЙ ПОДДЕРЖКИ



ТРЕБОВАНИЯ К ПРЕДПРИНИМАТЕЛЯМ

Отнесение к субъектам МСП (Единый реестр субъектов МСП) или регистрация в качестве самозанятого гражданина



СРОКИ ПРЕДОСТАВЛЕНИЯ МУНИЦИПАЛЬНОЙ УСЛУГИ

Общий срок предоставления муниципальной услуги не может превышать 90 дней со дня регистрации заявления о передаче муниципального недвижимого имущества в аренду



ДОПОЛНИТЕЛЬНЫЕ ВОЗМОЖНОСТИ

- ✓ Консультационная поддержка
- ✓ Финансовая поддержка:
- Льготы по арендной плате за муниципальное имущество

**ПОДРОБНУЮ ИНФОРМАЦИЮ МОЖНО ПОЛУЧИТЬ НА САЙТЕ ОМСУ ГОРОДА АПАТИТЫ
«ИМУЩЕСТВЕННАЯ ПОДДЕРЖКА СУБЪЕКТОВ МСП»
или ПО ТЕЛЕФОНУ 8 (81555)60244**



ИНФОРМАЦИОННЫЕ РЕСУРСЫ ПО ИМУЩЕСТВЕННОЙ ПОДДЕРЖКЕ МСП, САМОЗАНЯТЫХ ГРАЖДАН



ИНФОРМАЦИЯ ПО ИМУЩЕСТВЕННОЙ ПОДДЕРЖКЕ СОДЕРЖИТСЯ НА ОФИЦИАЛЬНОМ САЙТЕ ОМСУ:
«Главная» – «Важная информация» – «Имущественная поддержка субъектов МСП»

- ✓ НОРМАТИВНО ПРАВОВЫЕ АКТЫ
- ✓ ИМУЩЕСТВО ДЛЯ БИЗНЕСА (*включает перечень объектов сданных в аренду)
- ✓ МАТЕРИАЛЫ КОРПОРАЦИИ МСП

Список пустующего недвижимого имущества размещен на сайте ОМСУ:

«Главная» → «Администрация» → «Структура Администрации» → «Комитет по управлению имуществом» → «Аренда помещений»

ИНФОРМАЦИЯ О ПЛОЩАДКАХ, НА КОТОРЫХ РАЗМЕЩЕНЫ ОБЪЕКТЫ

Объект № 1



АРЕНДА

Мурманская обл., г. Апатиты, ул. Бредова, д. 11,
пом. XII (27-34), подъезд 2

Здание: нежилое, 5-этажное, кирпичное

Год постройки: 1967

Общая площадь: 236,6 кв.м.

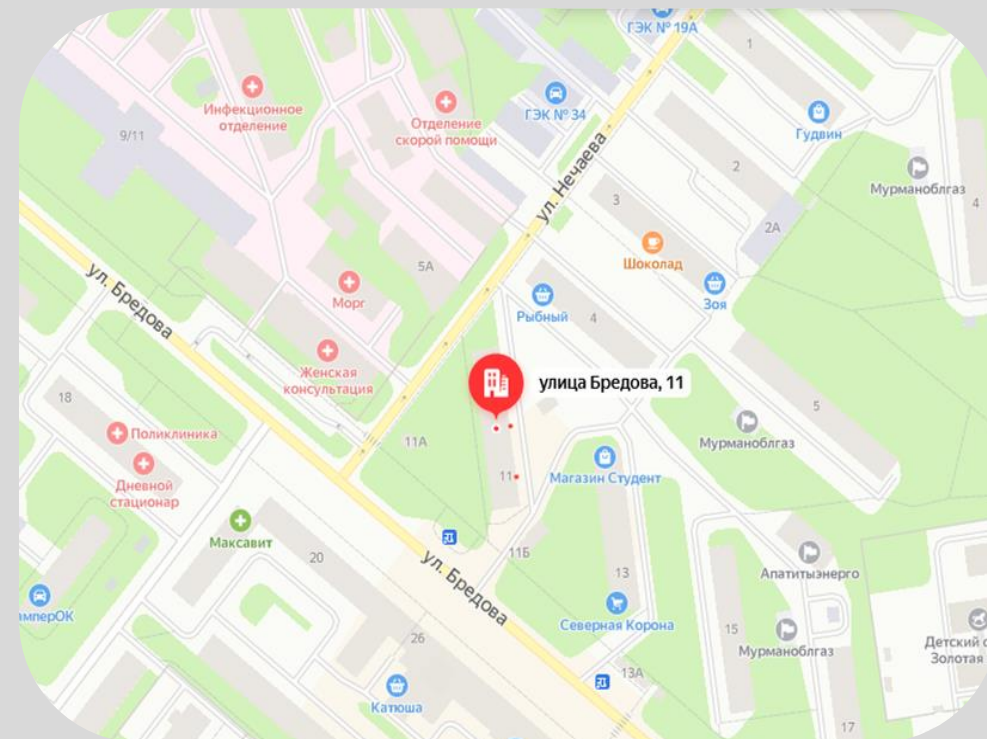
Этаж: 5

Вход: общий со двора

Инженерное обеспечение: отсутствует

Назначение: деловое управление; магазины; обеспечение занятий спортом в помещении; культурно-досуговая деятельность; бытовое обслуживание

Размер ежемесячной арендной платы: 57 493,80 руб.



ИНФОРМАЦИЯ О ПЛОЩАДКАХ, НА КОТОРЫХ РАЗМЕЩЕНЫ ОБЪЕКТЫ



ИНФОРМАЦИЯ О ПЛОЩАДКАХ, НА КОТОРЫХ РАЗМЕЩЕНЫ ОБЪЕКТЫ

Объект № 2



АРЕНДА

Мурманская обл., г. Апатиты, ул. Бредова, д. 11,
пом. XII (36-45), подъезд 3

Здание: нежилое, 5-этажное, кирпичное

Год постройки: 1967

Общая площадь: 115,9 кв.м.

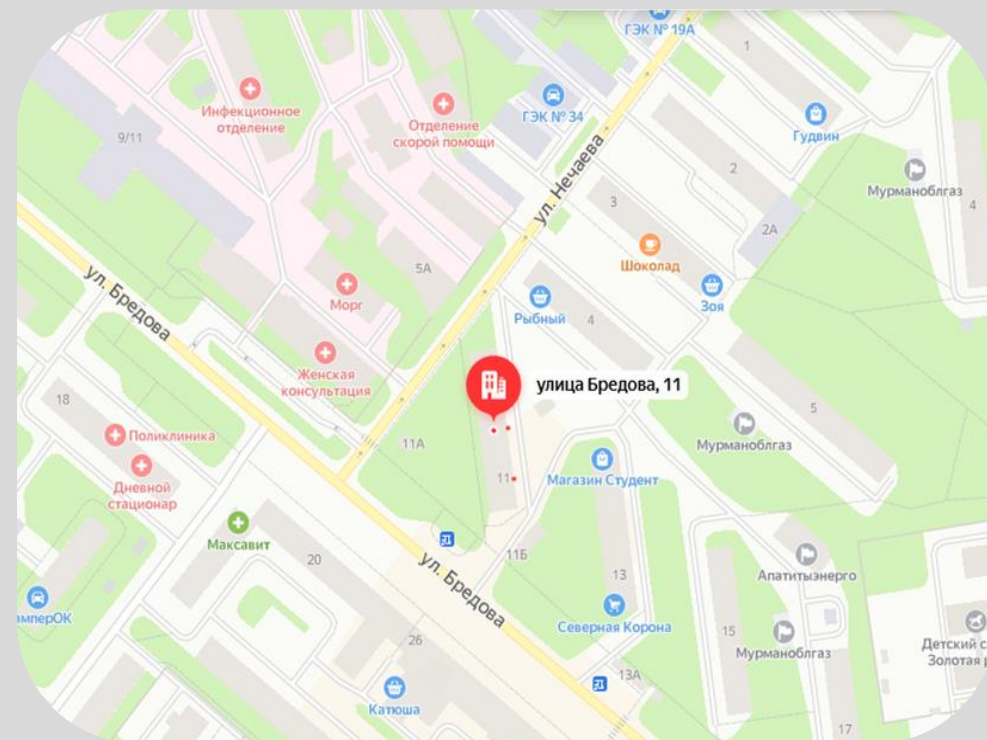
Этаж: 5

Вход: общий со двора

Инженерное обеспечение: теплоснабжение (требуются ремонтные работы)

Назначение: деловое управление; магазины; обеспечение занятий спортом в помещении; культурно-досуговая деятельность; бытовое обслуживание

Размер ежемесячной арендной платы: 28 163,70 руб.



ИНФОРМАЦИЯ О ПЛОЩАДКАХ, НА КОТОРЫХ РАЗМЕЩЕНЫ ОБЪЕКТЫ



ИНФОРМАЦИЯ О ПЛОЩАДКАХ, НА КОТОРЫХ РАЗМЕЩЕНЫ ОБЪЕКТЫ

АРЕНДА

Мурманская обл., г. Апатиты, ул. Чехова, д. 14а,
пом. IV (1-15; 36-46)

Здание: нежилое, отдельно стоящее, 2-этажное, кирпичное

Год постройки: 1970

Общая площадь: 438,5 кв.м.

Этаж: 2

Вход: общий

Инженерное обеспечение: частичное теплоснабжение

Назначение: в соответствии с видами разрешенного использования земельного участка, на котором расположено помещение (за более подробной информацией обращаться в Комитет по управлению имуществом Администрации города Апатиты Мурманской области)

Размер ежемесячной арендной платы: 56 128,00 руб.

Объект № 3



ИНФОРМАЦИЯ О ПЛОЩАДКАХ, НА КОТОРЫХ РАЗМЕЩЕНЫ ОБЪЕКТЫ



ИНФОРМАЦИЯ О ПЛОЩАДКАХ, НА КОТОРЫХ РАЗМЕЩЕНЫ ОБЪЕКТЫ

АРЕНДА

Мурманская обл., г. Апатиты, ул. Чехова, д. 14а,
пом. IV (16-35)

Здание: нежилое, отдельно стоящее, 2-этажное, кирпичное

Год постройки: 1970

Общая площадь: 506,3 кв.м.

Этаж: 2

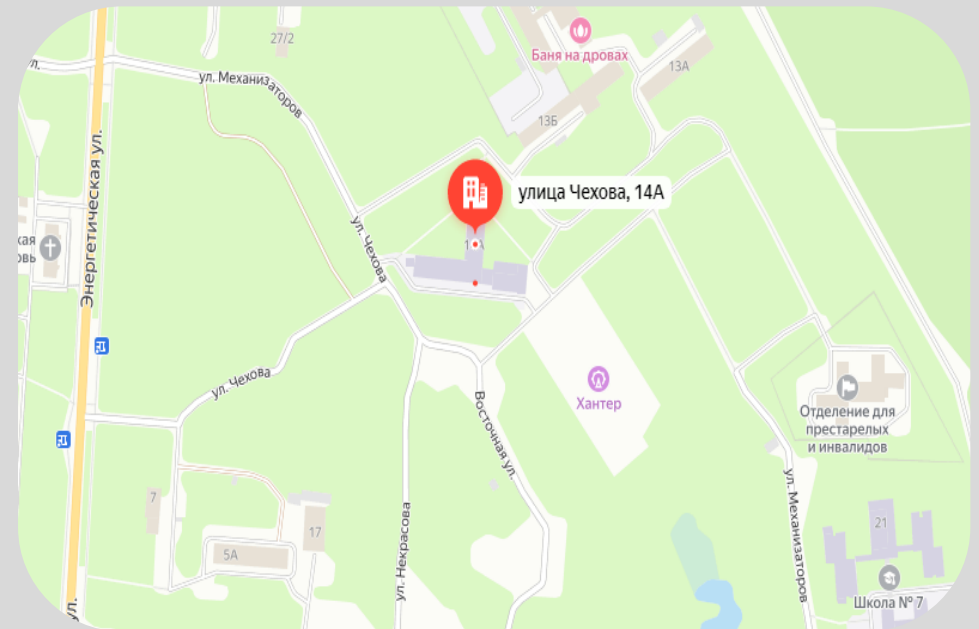
Вход: общий

Инженерное обеспечение: частичное теплоснабжение

Назначение: в соответствии с видами разрешенного использования земельного участка, на котором расположено помещение (за более подробной информацией обращаться в Комитет по управлению имуществом Администрации города Апатиты Мурманской области)

Размер ежемесячной арендной платы: 64 806,40 руб.

Объект № 4



ИНФОРМАЦИЯ О ПЛОЩАДКАХ, НА КОТОРЫХ РАЗМЕЩЕНЫ ОБЪЕКТЫ



ИНФОРМАЦИЯ О ПЛОЩАДКАХ, НА КОТОРЫХ РАЗМЕЩЕНЫ ОБЪЕКТЫ

АРЕНДА

Мурманская обл., г. Апатиты,
ул. Московская, д. 2, пом. II (1-10) + пом. III (1-24)(нежилое)

Здание: жилое, 3-этажное, кирпичное

Год постройки: 1962

Общая площадь: пом. II – 67,3 кв.м, пом. III – 208,6 кв.м

Этаж: цокольный

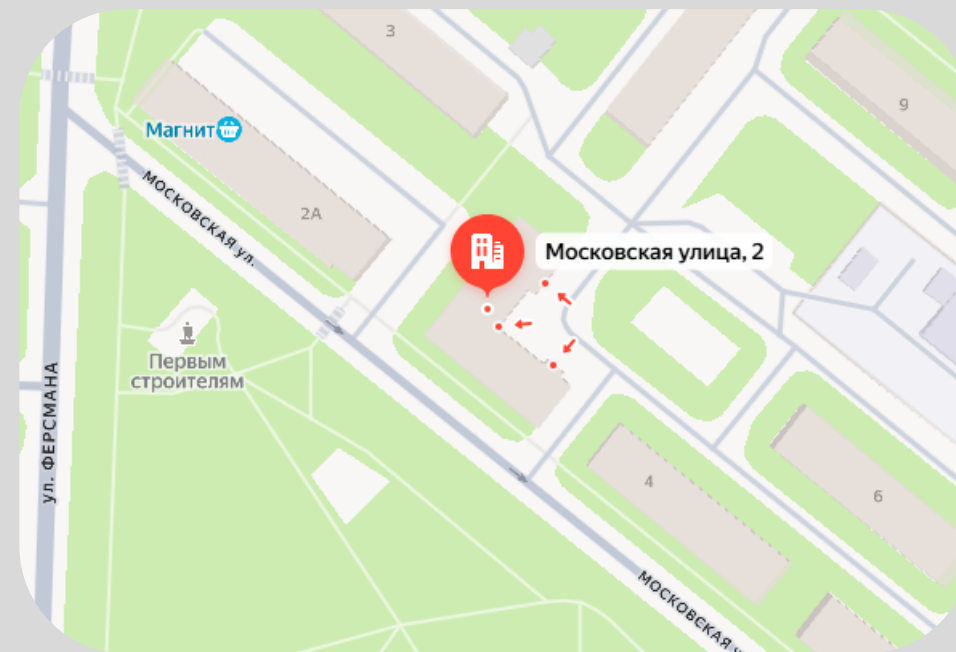
Вход: отдельный с улицы

Инженерное обеспечение: теплоснабжение, электроснабжение,
водоснабжение, водоотведение

Назначение: в соответствии с видами разрешенного использования
земельного участка, на котором расположено помещение (за более
подробной информацией обращаться в Комитет по управлению имуществом
Администрации города Апатиты Мурманской области)

Размер ежемесячной арендной платы: 57 663,10 руб.

Объект № 5



**ИНФОРМАЦИЯ О ПЛОЩАДКАХ,
НА КОТОРЫХ РАЗМЕЩЕНЫ ОБЪЕКТЫ (помещение II)**



ИНФОРМАЦИЯ О ПЛОЩАДКАХ, НА КОТОРЫХ РАЗМЕЩЕНЫ ОБЪЕКТЫ (помещение III)



ИНФОРМАЦИЯ О ПЛОЩАДКАХ, НА КОТОРЫХ РАЗМЕЩЕНЫ ОБЪЕКТЫ

АРЕНДА

Мурманская обл., г. Апатиты,
ул. Космонавтов, д. 17, пом. 1 (XIV (1-3, 3а, 4-6, 6а, 7-19))

Здание: нежилое

Год постройки: 1961

Общая площадь: 250,2 кв.м

Этаж: 4

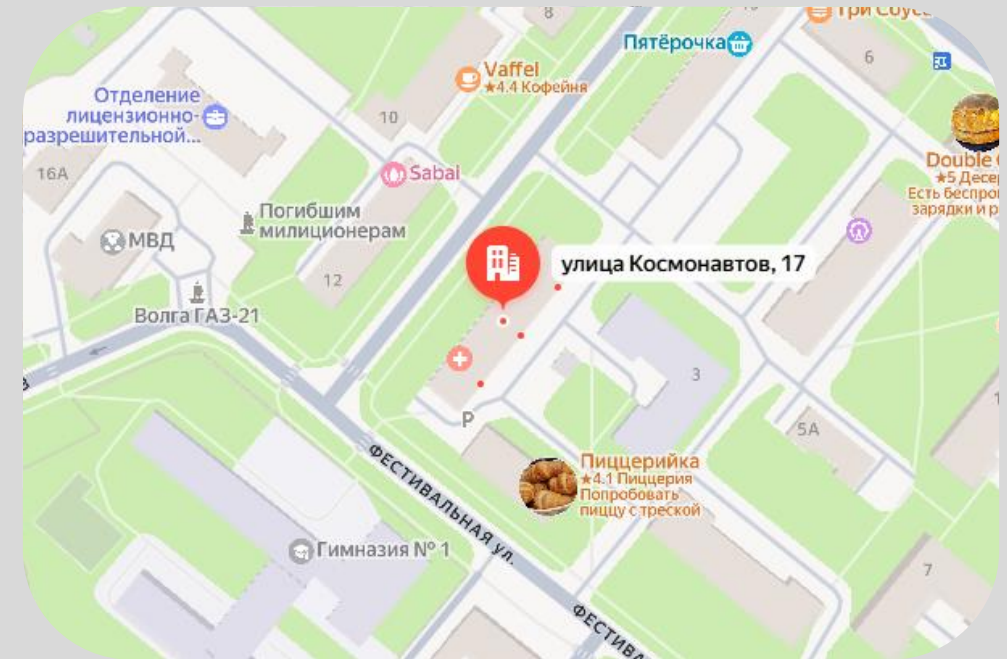
Вход: общий со двора

Инженерное обеспечение: теплоснабжение, водоснабжение, водоотведение

Назначение: оказание социальной помощи населению; деловое управление; магазины; обеспечение занятий спортом в помещении; культурно-досуговая деятельность; бытовое обслуживание

Размер ежемесячной арендной платы: 71 807,40 руб.

Объект № 6



ИНФОРМАЦИЯ О ПЛОЩАДКАХ, НА КОТОРЫХ РАЗМЕЩЕНЫ ОБЪЕКТЫ



ИНФОРМАЦИЯ О ПЛОЩАДКАХ, НА КОТОРЫХ РАЗМЕЩЕНЫ ОБЪЕКТЫ

Объект № 7



АРЕНДА

Мурманская обл., г. Апатиты,
ул. Дзержинского, д. 48, пом. 8 (XI (14))

Здание: нежилое

Год постройки: 1985

Общая площадь: 19,9 кв.м

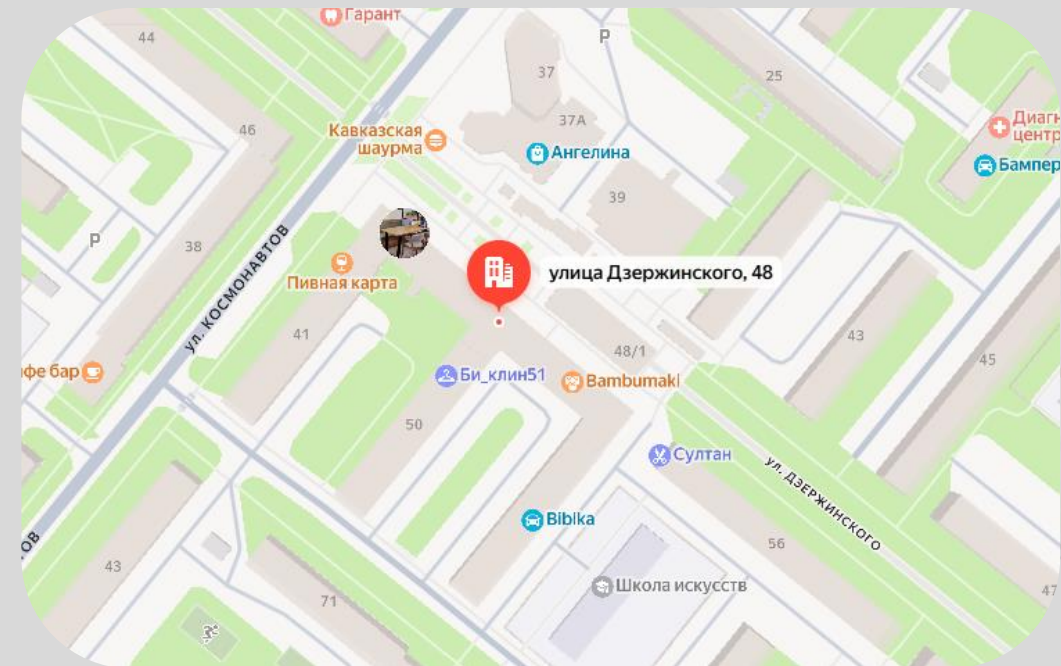
Этаж: 2

Вход: общий со двора

Инженерное обеспечение: теплоснабжение

Назначение: в соответствии с видами разрешенного использования земельного участка, на котором расположено помещение (за более подробной информацией обращаться в Комитет по управлению имуществом Администрации города Апатиты Мурманской области)

Размер ежемесячной арендной платы: 4 358,10 руб.



ИНФОРМАЦИЯ О ПЛОЩАДКАХ, НА КОТОРЫХ РАЗМЕЩЕНЫ ОБЪЕКТЫ



ПОРЯДОК ЗАКЛЮЧЕНИЯ ДОГОВОРА АРЕНДЫ



Заключение договоров аренды в отношении муниципального имущества осуществляется только по результатам проведения конкурса или аукциона (далее – торги) на право заключения договоров аренды, за исключением случаев, предусмотренных статьей 17.1 Федерального закона [от 26.07.2006 № 135-ФЗ](#) «О защите конкуренции», когда имущество может быть предоставлено в аренду без проведения торгов.

Решение о проведении торгов принимается председателем Комитета на основании решения Комиссии по рассмотрению заявлений о предоставлении муниципального имущества в аренду.

По результатам торгов заключается договор аренды, который с прилагаемым к нему актом приема-передачи имущества является документом, регламентирующим отношения арендодателя с арендатором. Типовой договор аренды утвержден Постановлением Администрации города Апатиты [от 09.11.2016 № 1471](#) «Об утверждении типовых договоров аренды недвижимого имущества».



Инвестиционный уполномоченный города Апатиты: Савина Любовь Владимировна

Сопровождение инвестиционных проектов в режиме «одного окна»



Льгота за земельные участки
для приоритетных
инвестиционных проектов
города ($\kappa = 0,1$)



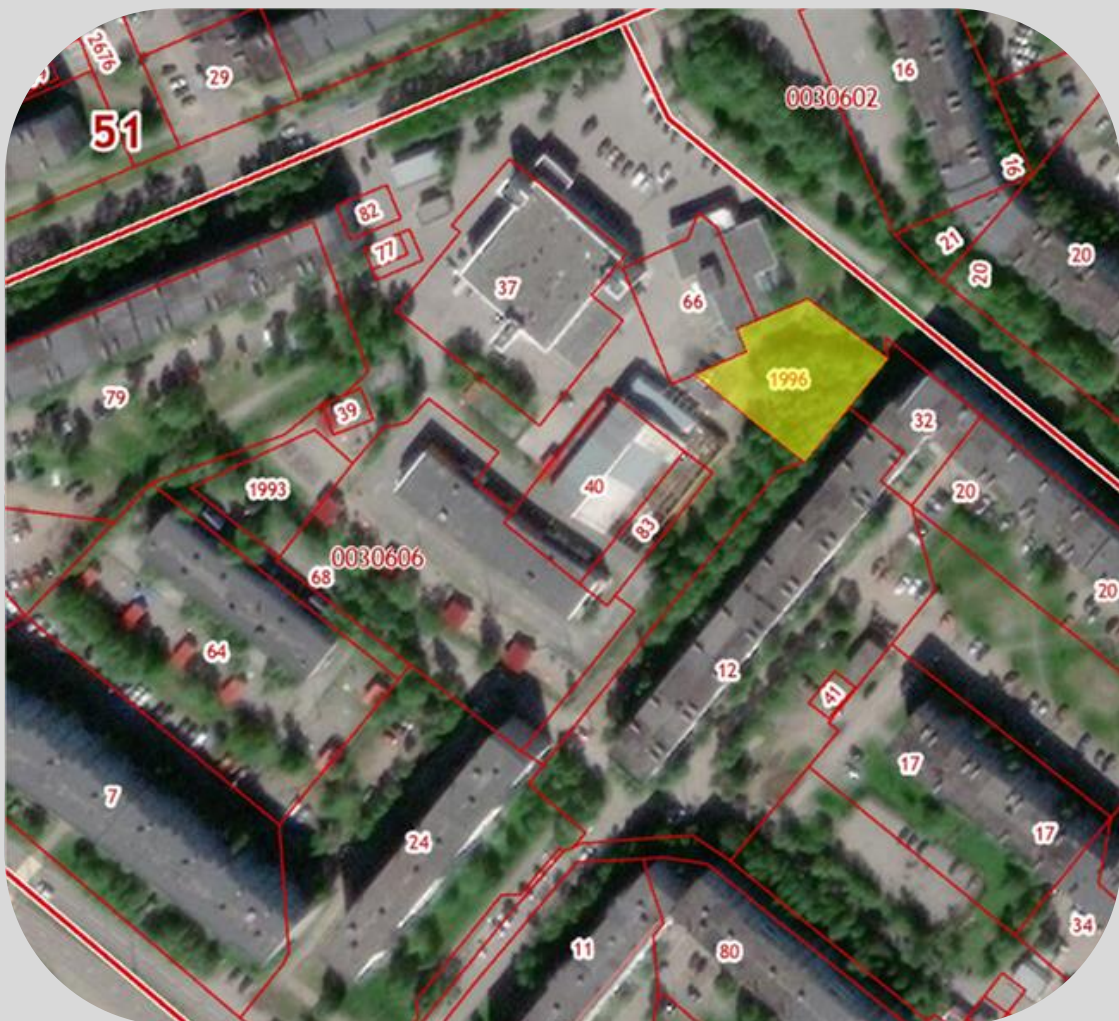
Предоставление
земельных участков без
торгов для резидентов
АЗРФ



Мораторий
на увеличение арендной платы за
земельные участки и помещения,
находящиеся в муниципальной
собственности

Управление экономики Администрации города Апатиты:
8(81555) 6-02-25, 6-02-48
E-mail: ueconom@apatity-city.ru

ИНВЕСТИЦИОННАЯ ПЛОЩАДКА № 1



Кадастровый номер: 51:14:0030606:1996 (снят с учета)

Местоположение: г. Апатиты, ул. Дзержинского, между зданиями 18Б и д. 20,22 (район магазина «Сейд»)

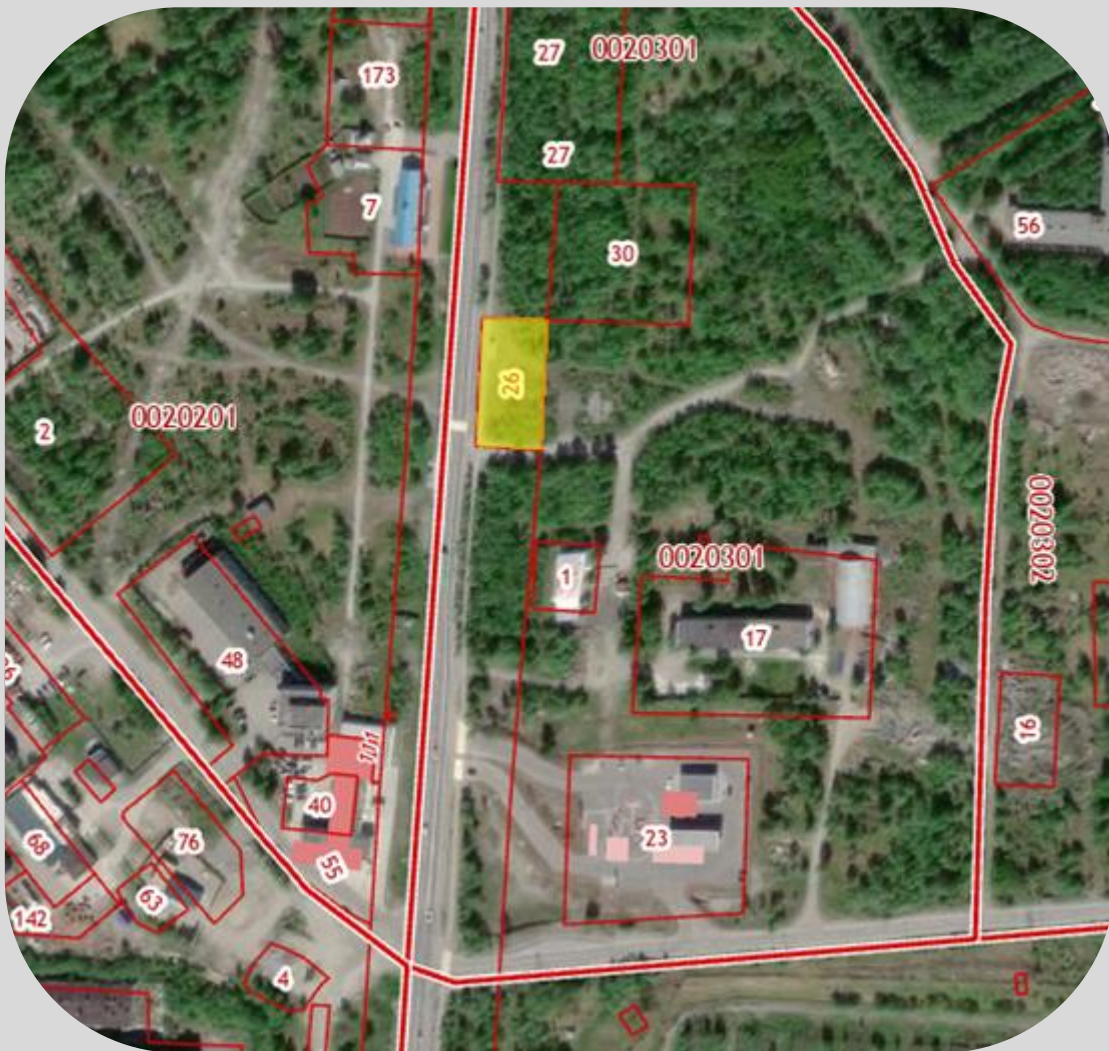
Площадь: 1 120 кв.м

Категория земли: земли населенных пунктов

Разрешенное использование: объекты торговли, общественного питания, бытового обслуживания

Инженерная инфраструктура: автомобильный подъезд со стороны ул. Гайдара. Земельный участок территориально расположен в зоне Д-1 (зона многофункциональной общественно-деловой застройки)

ИНВЕСТИЦИОННАЯ ПЛОЩАДКА № 3



Кадастровый номер: 51:14:0020301:26

Местоположение: г. Апатиты, ул. Энергетическая

Площадь: 1 750 кв.м

Категория земли: земли населенных пунктов

Разрешенное использование: для строительства «Делового центра»

Инженерная инфраструктура: автомобильный подъезд со стороны ул. Энергетическая

Примечание: земельный участок территориально расположен в зоне О-3 (зона общественно-деловой застройки инновационного назначения)

ИНВЕСТИЦИОННАЯ ПЛОЩАДКА № 4



Кадастровый номер: 51:14:0020301:27

Местоположение: г.Апатиты, ул. Энергетическая

Площадь: 5 000 кв.м

Категория земли: земли населенных пунктов

Разрешенное использование: для строительства автомагазина

Инженерная инфраструктура: автомобильный подъезд со стороны ул. Энергетическая

Примечание: земельный участок территориально расположен в зоне О-3 (зона общественно-деловой застройки инновационного назначения)

ИНВЕСТИЦИОННАЯ ПЛОЩАДКА № 7



Кадастровый номер: 51:15:0020521:5

Местоположение: муниципальное образование город Апатиты с подведомственной территорией Мурманской области

Площадь: 58 730 кв.м

Категория земли: земли особо охраняемых территорий и объектов

Разрешенное использование: сельскохозяйственное использование, животноводство

Примечание: земельный участок территориально расположен в зоне СхЗ (зона сельскохозяйственного назначения)

ИНВЕСТИЦИОННАЯ ПЛОЩАДКА № 11



Кадастровый номер: 51:14:0010404:90 (снят с учета)

Местоположение: г. Апатиты, ул. Промышленная

Площадь: 11 600 кв.м

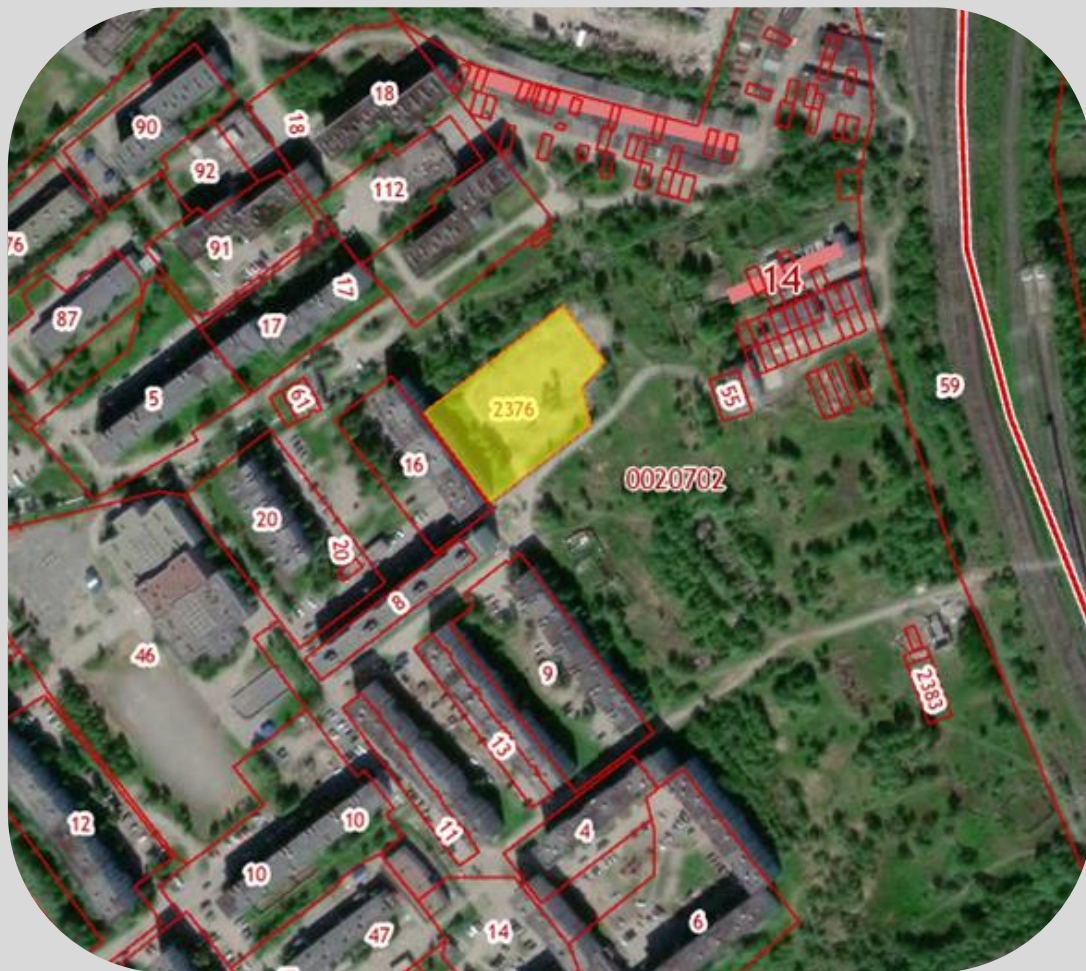
Категория земли: земли населенных пунктов

Разрешенное использование: для размещения объектов транспорта

Инженерная инфраструктура: автомобильный подъезд со стороны ул. Промышленная.

Примечание: земельный участок территориально расположен в зоне П-2 (производственная зона II и III класса). На земельном участке расположены железобетонные конструкции промышленного здания выведенного из эксплуатации

ИНВЕСТИЦИОННАЯ ПЛОЩАДКА № 12



Кадастровый номер: 51:14:0020702:2376

Местоположение: г. Апатиты, ул. Жемчужная, д. 56

Площадь: 4 416 кв.м

Категория земли: земли населенных пунктов

Разрешенное использование: социальное обслуживание

Инженерная инфраструктура: автомобильный подъезд со стороны ул. Жемчужная

Примечание: земельный участок территориально расположен в зоне О-2 (зона специализированной общественной застройки)

ИНВЕСТИЦИОННАЯ ПЛОЩАДКА № 14



Кадастровый номер: 51:15:0020521:6

Местоположение: г.Апатиты

Площадь: 54 000 кв.м

Категория земли: земли особо охраняемых территорий и объектов

Разрешенное использование: сельскохозяйственное использование, животноводство

Примечание: земельный участок территориально расположен в зоне СхЗ (зона сельскохозяйственного назначения)

ИНВЕСТИЦИОННАЯ ПЛОЩАДКА № 15



Кадастровый номер: 51:15:0020521:8

Местоположение: г.Апатиты, крестьянское (фермерское) хозяйство «Время», район 3-фермы

Площадь: 137 590 кв.м

Категория земли: земли особо охраняемых территорий и объектов

Разрешенное использование: сельскохозяйственное использование, животноводство

Примечание: земельный участок территориально расположен в зоне СхЗ (зона сельскохозяйственного назначения)

ИНВЕСТИЦИОННАЯ ПЛОЩАДКА № 16



Кадастровый номер: 51:15:0020521:9

Местоположение: г. Апатиты, крестьянское (фермерское) хозяйство «Время», район 3-фермы

Площадь: 54 000 кв.м

Категория земли: земли особо охраняемых территорий и объектов

Разрешенное использование: сельскохозяйственное использование, животноводство

Примечание: земельный участок территориально расположен в зоне СхЗ (зона сельскохозяйственного назначения)

ИНВЕСТИЦИОННАЯ ПЛОЩАДКА № 17



Кадастровый номер: 51:14:0030916:3

Местоположение: г. Апатиты, ул. Путейская, д.6

Площадь: 2 572 кв.м

Категория земли: земли населенных пунктов

Разрешенное использование: для объектов жилой застройки

Инженерная инфраструктура: автомобильный проезд со стороны ул. Строителей

Примечание: земельный участок территориально расположен в зоне Ж-2 (зона застройки среднеэтажными жилыми домами). На земельном участке объект недвижимости – здание № 6 демонтировано

ИНВЕСТИЦИОННАЯ ПЛОЩАДКА № 18



Кадастровый номер: 51:14:0020304:81

Местоположение: муниципальное образование город Апатиты с подведомственной территорией Мурманской области

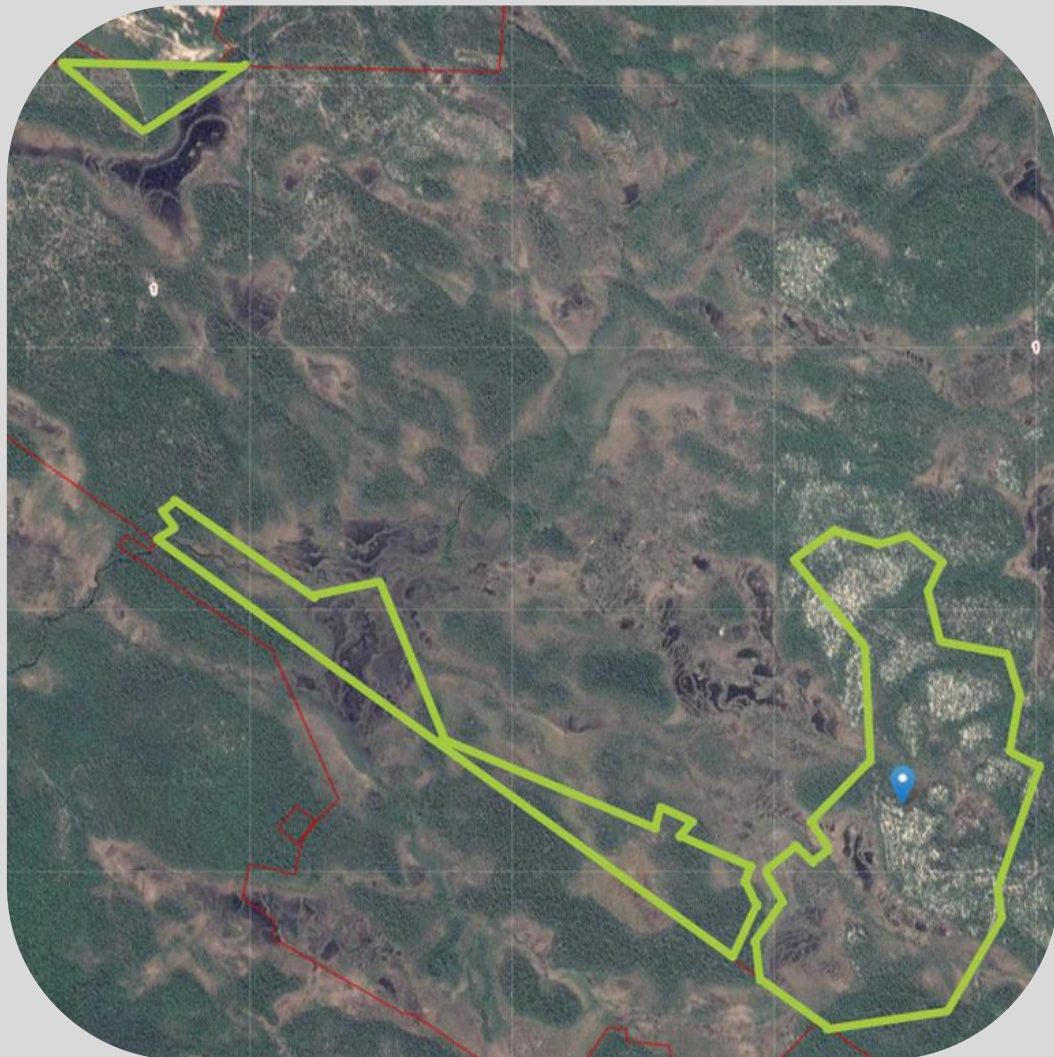
Площадь: 60 518 кв.м

Категория земли: земли населенных пунктов

Разрешенное использование: спорт

Примечание: земельный участок расположен в зоне О2 (зона специализированной общественной застройки)

ИНВЕСТИЦИОННАЯ ПЛОЩАДКА № 19



Кадастровый номер: 51:15:0040101: 2 (единое землепользование)

Местоположение: г. Апатиты

Площадь: 500 000 кв.м

Категория земли: земли сельскохозяйственного назначения

Разрешенное использование: для сельскохозяйственного освоения

Примечание: на земельном участке капитальные строения отсутствуют

Контакты



Инвестиционный уполномоченный города Апатиты:
Савина Любовь Владимировна
Номер телефона: 8(81555) 6-02-16

Комитет по управлению имуществом:

Руководитель:

Биркозов Александр Анатольевич

Адрес: г. Апатиты, Ленина, 1, (кабинеты 12, 13)

Номер телефона руководителя:

8(81555) 6-02-52

Номер телефона специалистов:

8(81555) 6-02-44

E-mail: KUI@apatity-city.ru

Управление экономики :

Руководитель:

Харина Татьяна Юрьевна

Адрес: г. Апатиты, Ленина, 1, (кабинеты 311, 304)

Номер телефона руководителя:

8(81555) 6-02-25

Номер телефона специалистов:

8(81555) 6-02-48

E-mail: ueconom@apatity-city.ru

Управление архитектуры и градостроительства:

Руководитель:

Старкова Наталья Андреевна

Адрес: г. Апатиты, Ленина, 1, (кабинет 9)

Номер телефона:

8(81555) 6-02-37

E-mail: OAG@apatity-city.ru

График работы:

Понедельник-четверг: 08:30– 17:00

Пятница: 8:30– 16:45

Перерыв на обед: 12:45 – 14:00



МУНИЦИПАЛЬНОЕ ОБРАЗОВАНИЕ
ГОРОД АПАТИТЫ
С ПОДВЕДОМСТВЕННОЙ ТЕРРИТОРИЕЙ
МУРМАНСКОЙ ОБЛАСТИ

Спасибо за внимание!

#насеверезить