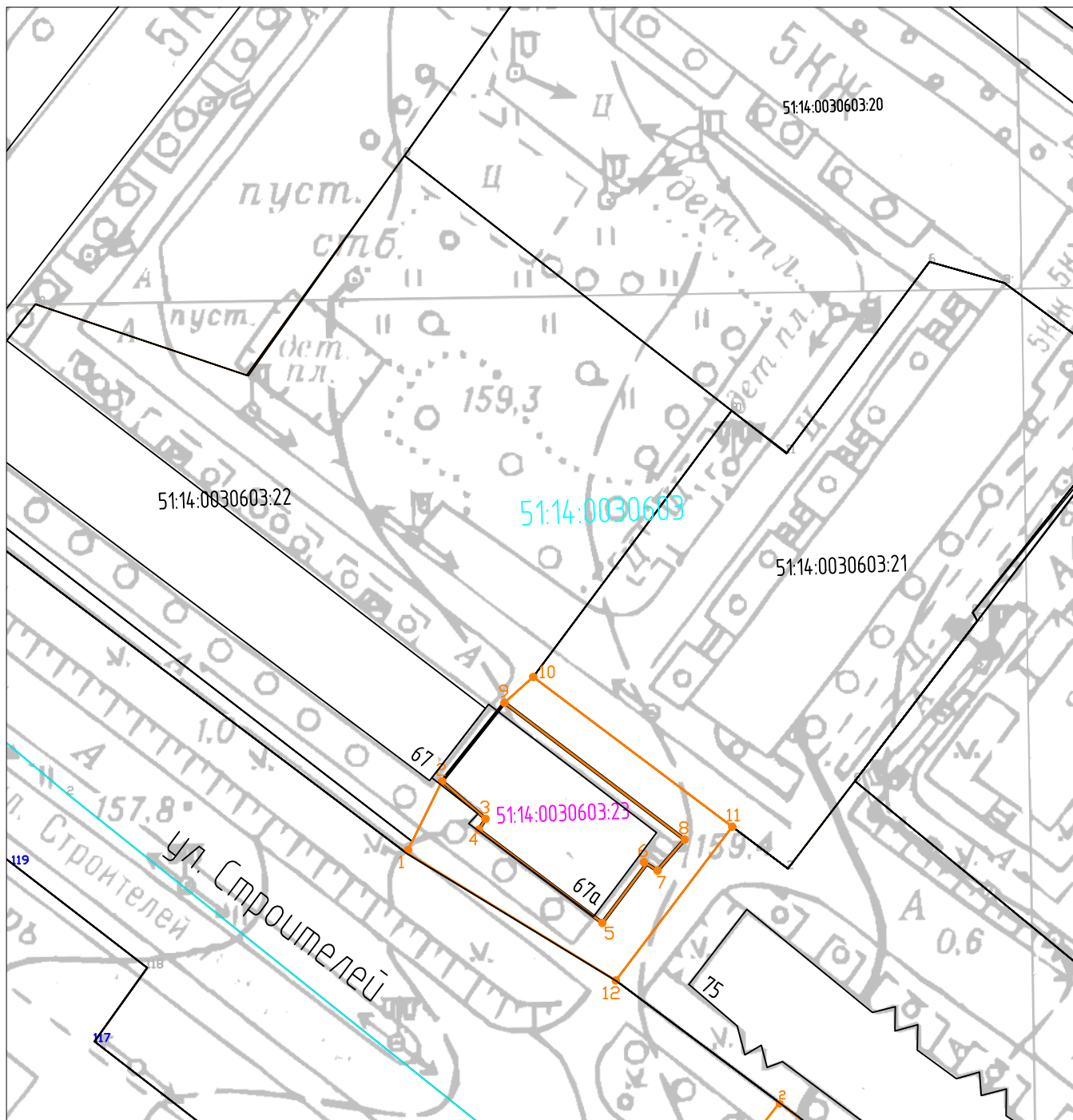





# Графическая часть



Масштаб 1:1000

Условные обозначения:

	граница прилегающей территории
	поворотная точка границ прилегающей территории
<b>51:14:0030603:23</b>	кадастровый номер земельного участка (объекта недвижимости), по отношению к которому устанавливается прилегающая территория
51:14:0030603	кадастровый квартал
	граница кадастрового квартала