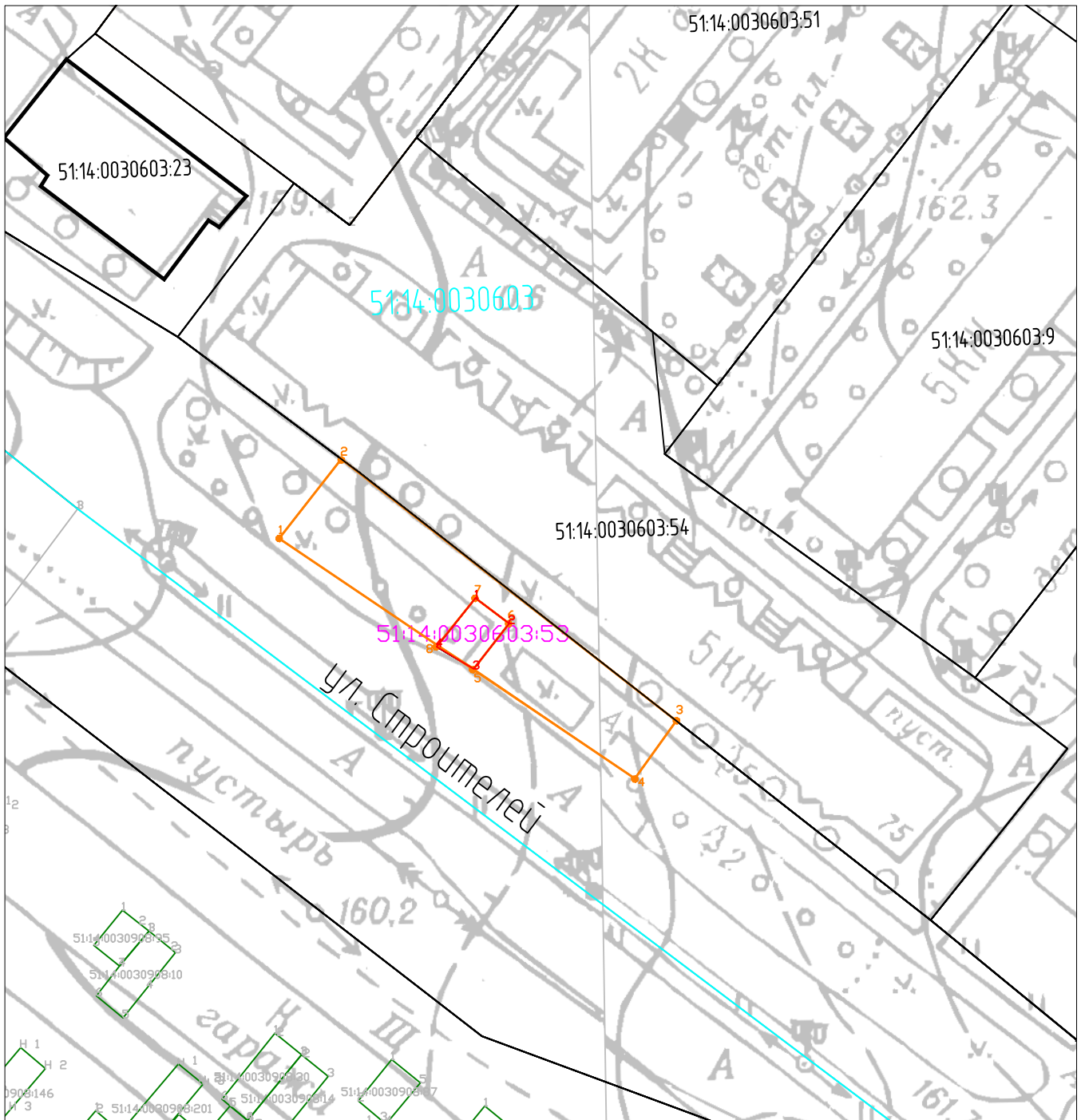







Графическая часть



Масштаб 1:1000

Условные обозначения:

| | |
|---|---|
|  | граница прилегающей территории |
|  | поворотная точка границ прилегающей территории |
|  | кадастровый номер земельного участка (объекта недвижимости), по отношению к которому устанавливается прилегающая территория |
|  | кадастровый квартал |
|  | граница кадастрового квартала |