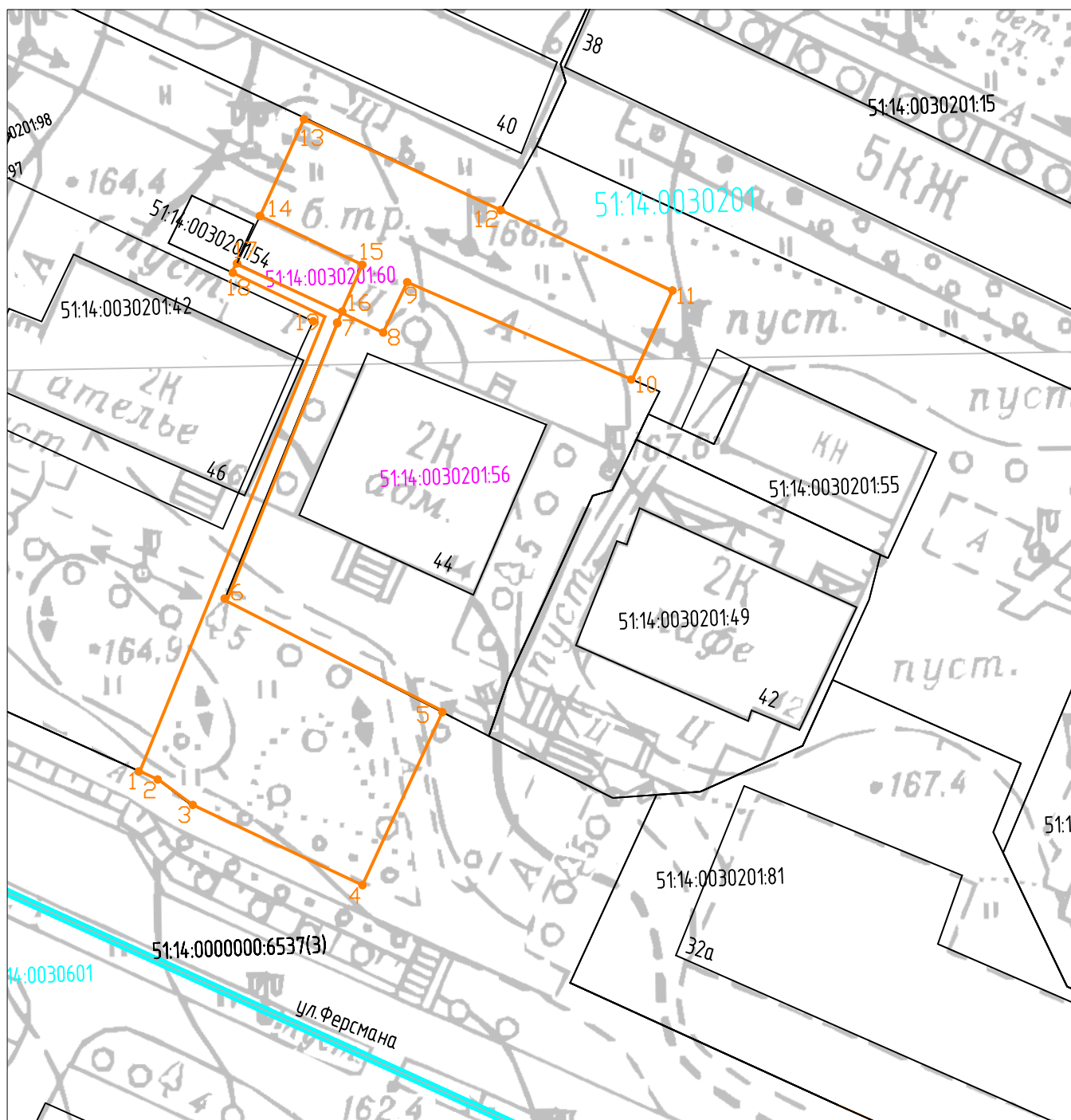


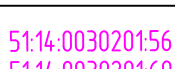




Графическая часть



Масштаб 1:1000

Условные обозначения:

	граница прилегающей территории
	поворотная точка границ прилегающей территории
	кадастровый номер земельных участков(объекта недвижимости), по отношению к которым устанавливается прилегающая территория
	кадастровый квартал
	граница кадастрового квартала